

HOTARAREA NR. 17  
din 22.10. 2021

privind : aprobarea concesiunii prin licitatie publica a unei suprafete de teren extravilan, avand categoria de folosinta balta , in suprafata totala de 259.150 mp apartinand domeniului public al orasului Marasesti

Consiliul local al or. Marasesti, judetul Vrancea, intrunit in sedinta ordinara;

**Analizand :**

- referatul de aprobare al Primarului orasului Marasesti in calitate de initiator, inregistrat la nr. 18602 din 21.10.2021;
- raportul Arhitectului sef inregistrat la nr. 18610 din 21.10.2021, prin care se propune aprobarea concesiunii prin licitatie publica a unei suprafete de teren extravilan, avand categoria de folosinta balta , in suprafata totala de 259.150 mp apartinand domeniului public al orasului Marasesti ;
- pozitia nr.35 din Anexa la Hotararea de Guvern nr. 908 /2002 privind atestarea domeniului public al judetului Vrancea , precum si al municipiilor, oraselor si comunelor din judetul Vrancea
- avizul nr. 2913 PS/20.09.2021 al Administratiei Nationale a Rezervelor de Stat si Probleme Speciale ;
- Cartea funciara nr. 54163 -oras Marasesti , inregistrata la OCPI Vrancea-Biroul de Cadastru si Publicitate Imobiliara Panciu;

**Luand act** de avizul favorabil al Comisiei pentru dezvoltare urbanistica, amenajarea teritoriului, patrimoniul, administrarea domeniului public si privat, servicii publice si comert, Comisiei pentru cultura, stiinta, invatamant, sanatate, protectie sociala, turism, ecologie, sport si culte si al Comisiei pentru administratie locala , juridica, ordine publica, drepturile omului;

**In conformitate cu :**

- prevederile Sectiunii a 3-a din OUG nr.57/2019 privind Codul administrativ, cu modificarile si completarile ulterioare;
- prevederile art.466, alin.(8) si art.467, alin.(5) din Legea nr.227/2015 privind Codul fiscal , cu modificarile si completarile ulterioare;
- prevederile Legii nr. 52/2003 privind transparenta decizionala in administratia publica, republicata;
- prevederile Legii nr. 554/2004 a contenciosului administrativ, cu modificarile si completarile ulterioare;

**In temeiul** prevederilor art./129, alin.(2), lit."c" si alin.(6), lit."b", art.139, alin.(3), lit."g" si art.196, alin.(1), lit."a" din OUG nr. 57/2019 privind Codul administrativ, cu modificarile si completarile ulterioare;

**HOTARASTE:**

**Art. 1** - Se aproba **Studiul de oportunitate** pentru concesiunea prin licitatie publica a terenului amplasat in extravilan , avand categoria de folosinta balta , in suprafata totala de 259.150 mp apartinand domeniului public al orasului Marasesti , cuprins in **Anexa nr. 1**, care face parte integranta din prezenta hotarare.

**Art. 2** – Se aproba **concesionarea prin licitatie publica** a terenului amplasat in extravilan avand categoria de folosinta balta , in suprafata totala de 259.150 mp, apartinand domeniului public al orasului Marasesti, inscris in CF nr.54163 , avand numar cadastral 54163, situat in tarlaua 163, parcela 1597.

**Art. 3** – Se insuseste **Raportul de evaluare** nr.18.447 din 20.10.2021 , intocmit de evaluator autorizat –ing. Seciu Nicolae , pentru imobilul teren amplasat in extravilan avand categoria de folosinta balta in suprafata totala de 259.150 mp apartinand domeniului public al orasului Marasesti, inscris in CF nr. 54163 , avand numar cadastral 54163, care stabileste o valoare de piata de 801.745 ,00 lei conform **Anexei nr. 2**, care face parte integranta din prezenta hotarare.

**Art.4.** – **Redeventa valorica** a concesiunii va fi stabilita in urma licitatiei ce va fi organizata in conditiile OUG nr. 57/2019 – Codul.

Valoarea minima pe care trebuie sa o ofere participantii este de 801.745 ,00 lei . (Redeventa se poate modifica conform hotararilor consiliului local sau legislatiei in domeniu (prin indexare cu indicele de inflatie in cazul in care redeventa se transforma in moneda nationala). Pe perioada derularii relatiilor contractual redeventa nu va fi mai mica decat valoarea acesteia in lei , la data licitatiei publice.

**Art.5.** - **Durata concesiunii** va fi de \_\_\_\_ani si poate fi prelungita , cu acordul de vointa al partilor, incheiat in forma scrisa, cu conditia ca durata insumata sa nu sepaseasca 49 de ani.

**Art. 6.** - Se aproba **Documentatia de atribuire** inclusiv **Caietul de sarcini** pentru concesiunea terenului amplasat in extravilan, cu categoria de folosinta balta , in suprafata totala de 25.9150 mp ,apartinand domeniului public al orasului Marasesti, inscris in CF nr.54163 , avand numar cadastral 54163, conform **Anexei nr. 3**, care face parte integranta din prezenta hotarare.

**Art.7.** - Se aproba **modelul contractului de concesiune** pentru terenul amplasat in extravilan avand categoria de folosinta balta , in suprafata totala de 25.9150 mp apartinand domeniului public al orasului Marasesti, inscris in CF nr. 54163 , avand numar cadastral 54163 , conform **Anexei nr. 5**, care face parte integranta din prezenta hotarare.

**Art.8.** –Se aproba **Comisia de evaluare** a ofertelor , in urmatoarea componenta:

<b>Funcția</b>	<b>Titular</b>	<b>Supleant</b>
<b>Presedinte</b>	Pascaru Felician –arhitect sef	Eisler Daniela –sef Birou buget-contabilitate
<b>Secretar</b>	Stoica Otilia – inspector urbanism	Galea Mircea-Cristian-referent urbanism
<b>Membri</b>	Filip Marius-Florentiu –consilier juridic	Bragarus Anca-Roxana – consilier juridic
	Reprezentant AJFP Vrancea	Reprezentant AJFP Vrancea
	CONSILIER LOCAL	CONSILIER LOCAL

**Art. 9** - Se imputerniceste Primarul orasului Marasesti semneze contractul de concesiune .

**Art.10.** – Dreptul de concesiune se inscrie in cartea funciara de catre concesionar.

**Art.11.** – Cu ducerea la indeplinire a prezentei hotarari se incredinteaza Primarul orasului Marasesti prin Serviciul Arhitect sef si serviciul buget – contabilitate sin cadrul Aparatului de specialitate al Primarului orasului Marasesti.

**Art. 12** -Prezenta hotarare va fi comunicata prin grija Compartimentului juridic, monitorizare proceduri administrative , in termenul prevazut de lege, dupa cum urmeaza:

- Institutiei Prefectului , judetul Vrancea;
- Primarului orasului Marasesti;
- Serviciului Arhitect sef ;
- Serviciului buget – contabilitate;
- Pentru afisare pe site-ul Primariei.



**AVIZAT,**  
**Secretar general or. Marasesti,**  
**Dumitru Vasilica-Violeta**



### Raport de specialitate

#### **PRIVIND: Concesionarea prin licitație publică a unei suprafețe de teren cu balta situată în extravilanul Orașului MĂRĂȘEȘTI, T163, Pc.1597, zona Doaga, Județul VRANCEA**

Date privind persoana juridică căreia îi aparțin bunurile ce se vor concesiona :

Denumire: Primăria oraș Mărășești

Adresă: Str.Siret nr.1 Mărășești, județul Vrancea ,telefon- 0237260150, CUI - 4410623,  
[email-primăria.primăria@yahoo.com](mailto:email-primăria.primăria@yahoo.com).

Terenul pe care se afla luciul de apă este înscris în CF nr. 54163, al localității Marasesti

Bunurile fiind în domeniul public se supun reglementării din Secțiunea a 3 a –  
Concesionarea bunurilor proprietate publică din O.U.G. nr.57/3 iulie 2019 privind Codul administrativ.

UAT Mărășești organizează procedura în vederea atribuirii contractului de concesiune a imobilului-teren în suprafață de 259150 mp, proprietatea publică a orașului Mărășești situat în extravilan, identificat în cartea funciară nr.54163: tarla 163, parcela 1597, nr.cadastral 54163, categoria de folosință apă stătătoare , în scopul amenajării unei zone de agrement și piscicultură.

Prețul de pornire la licitație al concesiunii este de **801745 lei** și a fost stabilit prin raport de evaluare întocmit de un evaluator autorizat ANEVAR, respectiv de Seciu Nicolae, legitimația nr.16024;

Prețul concesiunii urmează a fi stabilit în urma licitației publice și nu poate fi mai mic decât prețul de pornire menționat mai sus;

Garanția de participare la licitație de **40.087 lei, reprezentând 5%** din valoarea de pornire a licitației;

Garanția de participare la licitație se va constitui prin virarea sumei în contul Primăriei Mărășești, la Trezoreria Adjud, cod fiscal 4410623.

- atribuirea contractului de concesiune se va face prin procedură de licitație publică, cu respectarea prevederilor Ordonanței de Urgență a Guvernului nr. 57/2019 privind Codul administrativ, Secțiunea a 3 a;

- anunțul de licitație se publică în Monitorul Oficial al României, Partea a VI-a, într-un cotidian local, unul național, pe site-ul și la sediul instituției;

- anunțul de licitație se trimite spre publicare cu cel puțin 20 de zile calendaristice înainte de data-limită pentru depunerea ofertelor;

- în vederea participării la licitație, ofertanții sunt obligați să achite la casieria instituției:

- taxa pentru obținerea documentației de atribuire în sumă de 100 lei (nereturnabilă);
- taxa de participare, în sumă de 200 lei (nereturnabilă);
- garanția de participare în cuantum de 40087 lei (5% din valoarea de pornire a licitației);

În condițiile extinderii autonomiei economico-financiare a unităților administrativ teritoriale, realizarea de venituri cât mai mari și diversitatea surselor capătă o importanță tot mai mare. Concesionarea bunurilor aflate în proprietatea publică a orașului Mărășești constituie o sursă permanentă și sigură de venituri pentru bugetul orașului.

Concesionarea terenului sus menționat este indicată de următoarele motive de ordin economic, financiar, social și de mediu.

**Motivația pentru componența economică:**

- necesitatea unei administrări eficiente pe termen lung a domeniului public al orașului Mărășești;
- crearea unui ambient placut prin dezvoltarea unei zone de agrement și piscicultură.;
- crearea de locuri de muncă;

**Motivația pentru componența financiară:**

- concesionarea terenului sus menționat, constituie, prin redevența stabilită prin contract, o sursă sigură, permanentă și garantată de venituri la bugetul orașului Mărășești.
- totodată, concesionarul va suporta integral costurile legate de conservarea, întreținerea și exploatarea bunului concesionat;
- realizarea investițiilor necesare administrării bunului concesionat revin în sarcina concesionarului;
- beneficiarul contractului va plăti inclusiv impozitele și taxele aferente terenului concesionat, conform prevederilor legale în vigoare.

**Motivația pentru componența Socială;**

crearea de locuri de munca, atat in domeniul intretinerii locatiei cat si a asigurarii pazei si protectiei resursei acvatice vii, in conformitaate cu Legea 333/2003, privind pazaobiectivelor, bunurilor, valorilor si protectia persoanelor, cat si in alte domenii de activitate ale angajatorului;

**Motivația pentru componența de mediu:**

- ofertanții prin prezentarea programului de investiții, în cadrul procedurii de licitație, vor trebui să exploateze terenul în conformitate cu programul de investiții asumat;
- concesionarul va lua toate măsurile necesare pentru respectarea tuturor prevederilor legale privind protecția mediului pe întreaga durată a contractului de concesiune și pentru a obține toate aprobările necesare, cerute de legislația de mediu pentru utilizarea bunului concesionat, efectuarea investițiilor asumate;
- concesionarul are obligația ca pentru lucrările ce le va realiza pe terenul concesionat să solicite și să obțină de la autoritatea de mediu, actele de reglementare specifice, ținând cont că zona se află în aria protejată-situl NATURA 2000;


Dreptul de concesiune se înscrie în cartea funciară.

Fata de cele prezentate consideram ca documentatia pentru concesionarea **prin licitatie publica a unei suprafete de teren cu balta situata in extravilanul Orasului MĂRĂȘEȘTI, T163, Pc.1597, zona Doaga, Judetul VRANCEA**, împreună cu întreaga documentație, va fi supusa spre dezbateri și aprobare Consiliului Local al orașului Marasesti.

Vizat consilier juridic  
Filip Marius Florentiu



Intocmit  
Serviciul Arhitect Sef  
Pascaru Felician



## REFERAT DE APROBARE

Subsemnatul Chitic Valerica Dorel, vazand referatul de initiere intocmit de Serviciul Arhitect Sef , inregistrat sub nr. 18593/21.10.2021 prin care se solicita inierea unui proiect de hotarare privind concesionarea prin licitatie publica a unei suprafete de teren cu balta situata in extravilanul Orasului Marasesti, T163, Pc.1597, zona Doaga, Judetul Vrancea.

Concesionarea bunurilor aflate în proprietatea publică a orașului Mărășești constituie o sursă permanentă și sigură de venituri pentru bugetul orașului este indicată de următoarele motive de ordin economic, financiar, social și de mediu.

### **Componenta economică:**

- necesitatea unei administrări eficiente pe termen lung a domeniului public al orașului Mărășești;
- crearea unui ambient placut prin dezvoltarea unei zone de agrement și piscicultură.;
- crearea de locuri de muncă;

### **Componenta financiară:**

- concesionarea terenului sus menționat, constituie, prin redevența stabilită prin contract, o sursă sigură, permanentă și garantată de venituri la bugetul orașului Mărășești.
- totodată, concesionarul va suporta integral costurile legate de conservarea, întreținerea și exploatarea bunului concesionat;
- realizarea investițiilor necesare administrării bunului concesionat revin în sarcina concesionarului;
- beneficiarul contractului va plăti inclusiv impozitele și taxele aferente terenului concesionat, conform prevederilor legale în vigoare.

### **Componenta socială:**

- crearea de locuri de munca, atat in domeniul intretinerii locatiei cat si a asigurarii pazei si protectiei resursei acvatice vii, in conformitaate cu Legea 333/2003, privind paza obiectivelor, bunurilor, valorilor si protectia persoanelor, cat si in alte domenii de activitate ale angajatorului;

### **Componenta de mediu:**

- ofertanții prin prezentarea programului de investiții, în cadrul procedurii de licitație, vor trebui să exploateze terenul în conformitate cu programul de investiții asumat;
- concesionarul va lua toate măsurile necesare pentru respectarea tuturor prevederilor legale privind protecția mediului pe întreaga durată a contractului de concesiune și pentru a obține toate aprobările necesare, cerute de legislația de mediu pentru utilizarea bunului concesionat, efectuarea investițiilor asumate;
- concesionarul are obligația ca pentru lucrările ce le va realiza pe terenul concesionat să solicite și să obțină de la autoritatea de mediu, actele de reglementare specifice, ținând cont că zona se află în aria protejată-situl NATURA 2000;

Fata de cele prezentate initiem proiectul de hotarare privind concesionarea prin licitatie publica a unei suprafete de teren cu balta situata in extravilanul Orasului MĂRĂȘEȘTI, T163, Pc.1597, zona Doaga, Judetul Vrancea, împreună cu întreaga documentație, care va fi supus spreanaliza, dezbatere și aprobare Consiliului Local al orasului Marasesti.

Primar,  
Chitic Valerica Dorel



ROMÂNIA  
JUDEȚUL VRANCEA  
ORAȘUL MĂRĂȘEȘTI  
Nr. 18593 din 21.10.2021

### REFERAT DE INITIERE

Subsemnatul Pascaru Felician, din cadrul Serviciului Arhitect Sef, vazand avizul nr. 2913 PS/20.09.2021 al Administratiei Nationale a Rezervelor de Stat si Probleme Speciale supun atentiei necesitatea si oportunitatea initierii unui proiect de hotarare privind aprobarea concesiunii prin licitatie publica a unei suprafete de teren extravilan, avand categoria de folosinta balta, in suprafata totala de 259.150 mp apartinand domeniului public al orasului Marasesti

Concesionarea bunurilor aflate în proprietatea publică a orașului Mărășești constituie o sursă permanentă și sigură de venituri pentru bugetul orașului este indicată de următoarele motive de ordin economic, financiar, social și de mediu.

Terenul pe care se afla luciul de apa este inscris in CF nr. 54163, al localitatii Marasesti, iar actul juridic în baza căruia se concesioneaza bunul se supun reglementarii din Sectiunea a 3 a – Concesionarea bunurilor proprietate publica din O.U.G. nr.57/3 iulie 2019 privind Codul administrativ.

UAT Mărășești organizează procedura în vederea atribuirii contractului de concesiune a imobilului-teren în suprafață de 259150 mp, proprietatea publică a orașului Mărășești situat în extravilan, identificat în cartea funciară nr.54163: tarla 163, parcela 1597, nr.cadastral 54163, categoria de folosință apă stătătoare, în scopul amenajării unei zone de agrement și piscicultură.

Prețul de pornire la licitație al concesiunii este de **801745 lei** și a fost stabilit prin raport de evaluare întocmit de un evaluator autorizat ANEVAR, respectiv de Seciu Nicolae, legitimația nr.16024;

Prețul concesiunii urmează a fi stabilit în urma licitației publice și nu poate fi mai mic decât prețul de pornire menționat mai sus;

Atribuirea contractului de concesiune se va face prin procedură de licitație publică, cu respectarea prevederilor Ordonanței de Urgență a Guvernului nr. 57/2019 privind Codul administrativ, Secțiunea a 3 a;

Dreptul de concesiune se înscrie în cartea funciară.

Fata de cele prezentate consideram oportuna, legala si intemeiata initierea proiectului de hotarare pentru privind aprobarea concesiunii prin licitatie publica a unei suprafete de teren extravilan, avand categoria de folosinta balta, in suprafata totala de 259.150 mp apartinand domeniului public al orasului Marasesti, acesta urmand a fi supus spre dezbatere și aprobare Consiliului local al orasului Marasesti.

Intocmit,  
Serviciul Arhitect Sef  
Pascaru Felician



**Studiu de oportunitate**  
***privind aprobarea concesiunii prin licitatie publica***  
***a unui imobil ce apartine domeniului public al or. Mărășești, judetul Vrancea***

Subsemnatul Pascaru Felician, arhitect sef în cadrul primăriei or. Mărășești, tinand cont situatia actuala a suprafetei de 259.150 mp, teren cu balta, apartinand domeniului public al orasului Marasesti prezint următoarele:

**1.-OBIECTUL CONCESIUNII :**

1.1. Terenul cu balta si stufaris in suprafata de 259.150,00 mp , situat in T163, Pc.1597, zona Doaga, oras Marasesti, judetul Vrancea, identificat la pozitia 35 din anexa nr.4 – Inventarul bunurilor care aalcatuiesc domeniul public al orasului Marasesti, judetul Vrancea si in cartea funciara a orasului Marasesti, numarul 54163.

1.2. Terenul situat la adresa de mai sus, in suprafata de 259.150,00 mp, se va folosi dupa incheierea contractului de concesiune pentru activitati de **piscicultura si agrement.**

**2.-DURATA CONCESIUNII :**

2.1 Terenul in suprafata de 259.150,00 mp, situat in oras Marasesti – T163, Pc.1597 , judetul Vrancea, se concesioneaza pe durata de 49 ani;

**3.-ELEMENTE DE PRET :**

3.1. Pretul minim al concesiunii de la care se porneste licitatia, este de 801.745,00 lei, si a fost stabilit ca urmare a Raportului de evaluare intocmitt de evaluator ing. Seciu Nicolae, din Focsani, expert tehnic judiciar -evaluari bunuri imobile, evaluator ANEVAR, legitimatie nr.16024.

3.2. Pretul concesiunii licitat, va fi cel putin egal cu cel in scris la pct.1, de mai sus si va fi indexat la inceputul fiecarui an calendaristic, cu indicele de inflatie al anului precedent.

3.3.Modul de achitare al redeventei, termenele de plata si clauzele contractuale pentru nerespectarea obligatiilor de plata se vor stabili prin contract, care se va incheia in termen de 20 zile calendaristice de la anuntarea in scris a ofertantilor despre oferta castigatoare.



#### **4. Motive de ordin economic, financiar, social si de mediu care justifica realizarea concesiunii**

##### **4.1 Economic**

- asigurarea unei bune administrari din partea administratiei locale in vederea conservarii biodiversitatii si ale exploatarei durabile a resursei acvatice in regim de continuitate;
- crearea unui cadru optim de dezvoltare a zonei d.p.d.v. al amenajarii;
- reducerea costurilor administratiei locale prin transferul acestora catre concesionar;
- posibilitatea accesarii si utilizarii de fonduri europene;

##### **4.2 Financiar**

- concesionarea constituie prin redeventa stabilita prin contract, o sursa permanenta, sigura si garantata de venituri la bugetul local;
- concesionarul va suporta costurile legate de conservarea, regenerarea si exploatarea resursei acvatice concesionate;
- in concluzie cresc veniturile si scad cheltuielile administratiei locale prin redeventa incasata si respective prin transferul unor cheltuieli de la nivelul administratiei la nivelul concesionarului;

##### **4.3 Social**

- crearea de locuri de munca, atat in domeniul intretinerii locatiei cat si a asigurarii pazei si protectiei resursei acvatice vii, in conformitate cu Legea 333/2003, privind paobiectivelor, bunurilor, valorilor si protectia persoanelor, cat si in alte domenii de activitate ale angajatorului;

##### **4.4 Mediul inconjurator**

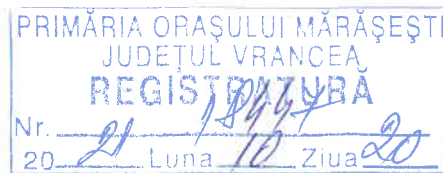
- sub aspect general in sarcina concesionarului sunt transmise toate problemele legate de respectarea legislatiei de mediu;
- principiul aplicat conservarii si protectiei mediului va trebui sa aiba la baza aplicarii lui – Managementul de mediu;
- stabilirea planului de masuri de protectie si imbunatatire a calitatii habitatelor naturale degradate;

Președinte de sedință

Secretar General,  
Dumitru Vasilica Violeta

Intocmit  
Ing. Pascari Felician

Evaluator autorizat  
Ing. SECIU NICOLAE  
Legitimația Nr. 16024  
Focșani, str. Mare a Unirii, nr. 24A  
e-mail: seciunicolae@yahoo.com



## RAPORT DE EVALUARE

Luciu apă - Teren extravilan St= 25,9150ha pentru concesiune(închiriere)

Adresa proprietății : Loc. Mărășești, punct Doaga, T.163, Pc.1597, Nr.

Cadast.54163 , jud. Vrancea(Anexă)

Proprietar : - U.A.T. Mărășești

Datele, informațiile și conținutul prezentului raport de evaluare, fiind confidențiale, nu vor putea fi copiate, în parte sau în totalitate, și nu vor fi transmise unor terți fără acordul scris și prealabil al evaluatorului și al clientului.

### CĂTRE, UAT Mărășești

Referitor la:

Raportul de evaluare privind proprietatea imobiliară reprezentând :

**Teren – Luciu apă S = 25,9150ha, T.163, Pc.1597**

**Estimare preț/unitatea de suprafață(mp) concesiune către persoane juridice,  
Concluzii:**

### VARIANTA A

**Valoare de piață terenuri extravilane- Luciu apă(baltă) în zona - loc. Mărășești, punct Doaga - este cuprins între (minim) 6.000,00euro/ha- (maxim)6.500,00euro/ha**

**Valoarea de piață pentru concesiune(vânzare) la data evaluării este:  
25,9150ha x 6.250,00euro/ha x 4,95lei/euro = 801.745,00lei**

### VARIANTA B

folosind abordarea prin venit, metoda capitalizării rentei funciare(concesiune,închiriere):

poate fi aplicată pentru o perioadă cuprinsă între 5- 49 ani;

**25,9150ha x 800,00kg boabe/ha x 0,80lei/kg = 16.586,00lei/an(25,9150ha)**

**16.586,00lei/an/ha x 49ani = 812.714,00lei/49ani**

**1ha x 800,00kg boabe/ha x 0,80lei/kg = 640,00lei/an/ha**

La cererea dumneavoastră, am inspectat și am evaluat proprietatea imobiliară în scopul estimării valorii de piață adecvate pentru uzul și cunoștința beneficiarului.



Raportul de evaluare care urmează, constând din 14 pagini, fișe tehnice de evaluare (anexe) și documente anexate, prezintă baza pe care s-a stabilit opinia evaluatorului.

Rezumatul concluziilor prezintă succint datele de bază ale raportului și opinia evaluatorului care, octombrie 2021, indică **valoarea estimativă - de piață - concesiune:** Preț pe unitatea de suprafață- ha - teren cu luciu apă extravilan - loc. Mărășești, punct Doaga, jud. Vrancea este cuprins între 6.000,00euro/ha –6.500,00euro/ha - ,funcție de zonă,mărime,formă,vecitătați etc.

**Valoarea de piață pentru concesiune(vânzare) la data evaluării este:  
25,9150ha x 6.250,00uro/ha x 4,95lei/euro = 801.745,00lei**

4,95lei/euro – curs valutar mediu luna septembrie 2021

Valoarea de piață este dată de jocul cererii și al ofertei în zonă. Valoarea de piață este bazată pe valorile obținute în urma aplicării metodelor de evaluare descrise în raport, în condițiile caracteristicilor pieței actuale a bunurilor imobile. Inspecția, analiza pieței și întocmirea raportului de evaluare au avut loc în intervalul oct .2021.

EVALUATOR AUTORIZAT,

Ing. SECIU NICOLAE

## **CAPITOLUL 1 Introducere**

### **1.1. Rezumatul faptelor principale și al concluziilor importante**

Tipul proprietății:

**Teren poate fi valorificat prin vânzare la licitație,închiriere sau concesiune.**

Localizare: Teren extravilan- Luciu apă, loc. Mărășești,T.163,Pc.1597, jud.

Vrancea;

Proprietarul bunului imobil – UAT Mărășești, jud. Vrancea.

Descrierea proprietății: **teren – luciu apă**,aflat în extravilan, loc. Mărășești,sat

Doaga, jud. Vrancea.

Scopul evaluării: **estimarea valorii de piață adecvate pentru unitatea de suprafață, pentru uzul și cunostința beneficiarului, in vederea vânzării prin licitație publică sau închiriere.**

Dreptul de proprietate evaluat : U.A.T. Mărășești, **drept de proprietate deplin asupra proprietății evaluate.**

Data evaluării :octombrie 2021;

Tipul valorii: **Valoarea de piață** așa cum rezultă din definiția dată de Standere.;

Valoarea recomandată : Rezultatele obținute prin aplicarea metodelor de evaluare :

**folosind abordarea prin piață, metoda comparației directe:**

Valoarea recomandată : Rezultatele obținute prin aplicarea metodelor de evaluare :  
**folosind abordarea prin piață, metoda comparației directe:**

Raportul de evaluare privind proprietatea imobiliară reprezentând :

#### **VARIANTA A**

**Teren – Luciu apă S = 25,9150ha,T.163,Pc.1597**

**Estimare preț/unitatea de suprafață(mp) concesionată către persoane  
juridice,**

**Concluzii:**

**Valoare de piață terenuri extravilane- Luciu apă(baltă) în zona - loc.  
Mărășești,punct Doaga - este cuprins între (minim) 6.000euro/ha-  
(maxim).6.500euro/ha**

**Valoarea de piață pentru concesionare(vânzare) la data evalării este:  
25,9150ha x 6.250,00uro/ha x 4,95lei/euro = 801.745,00lei**

#### **VARIANTA B**

**folosind abordarea prin venit, metoda capitalizării rentei  
funciare(concesionare,închiriere):**

**poate fi aplicată pentru o perioadă cuprinsă între 5- 49 ani;**

**25,9150ha x 800,00kg boabe/ha x 0,80lei/kg = 16.586,00lei/an(25,9150ha)**

**16.586,00lei/an/ha x 49ani = 812.714,00lei/49ani**

**1ha x 800,00kg boabe/ha x 0,80lei/kg = 640,00lei/an/ha**

Argumentele care au stat la baza elaborării acestei opinii precum și considerentele avute în vedere la determinarea acestei valori sunt:

- valoarea a fost exprimată ținând seama exclusiv de ipotezele, condițiile limitative și aprecierile exprimate în prezentul raport;
- valoarea de piață nu ține seama de responsabilitățile de mediu și de costurile implicate, de conformarea la cerințele legale;
- valoarea este o predicție;
- valoarea este subiectivă;
- valoarea este considerată în condițiile de plată cash, integral la data tranzacției;

#### **1.2. Certificarea evaluatorului. Semnătura**

Prin prezenta, în limita cunoștințelor și informațiilor deținute, certific că afirmațiile prezentate și susținute în acest raport de evaluare sunt adevărate și corecte.

Evaluarea a fost realizată în conformitate cu cerințele din standardele, recomandările și metodologia de evaluare recomandate de către ANEVAR (Asociația Națională a Evaluatorilor din România). Evaluatorul a respectat codul deontologic al ANEVAR.

La întocmirea raportului de evaluare au fost utilizate următoarele surse de informare:

SEV 100 - Cadru general (IVS Cadrul general)  
SEV 101- Termenii de referință ai evaluării (IVS 101)  
SEV 102 – Implementare (IVS 102)  
SEV 103 – Raportare (IVS 103)  
SEV 230 – Drepturi asupra proprietății imobiliare (IVS 230)  
SEV 232 – Evaluarea proprietății imobiliare generatoare de afaceri,  
Suport curs " Evaluarea proprietății imobiliare " ANEVAR 2020,  
SEV 400–Verificarea evaluării  
Ghid metodologic de evaluare - GME1- Evaluarea terenului

La întocmirea prezentului raport de evaluare nu am primit asistența semnificativă din partea nici unei alte persoane.

Proprietatea a fost inspectată personal, în prezența și cu acordul proprietarului, Primăria Mărășești.

Analizele, opiniile și concluziile prezentate în lucrare sunt valabile numai în ipotezele și condițiile limitative prezentate.

Au fost luați în considerare toți factorii care au influență asupra valorii bunului supus evaluării și nu au fost omise în mod deliberat informații care, după cunoștința evaluatorului sunt corecte și rezonabile pentru întocmirea prezentului raport.

EVALUATOR AUTORIZAT,

Ing. SECIU NICOLAE

## **CAPITOLUL 2. Identificarea problemei de evaluat și a sferei misiunii de evaluare**

### **2.1. Instrucțiunile evaluării. Obiectul, scopul și utilizarea evaluării**

Obiectul evaluării: Proprietate imobiliară reprezentând :

Estimarea valorii de închiriere pe unitatea de suprafață – luciu apă (baltă) de UAT Mărășești către societăți comerciale sau persoane fizice.

Scopul prezentului raport de evaluare este **estimarea valorii de piață a proprietății imobiliare** menționate.

Utilizarea evaluării: **pentru uzul și cunoștința beneficiarului,**

Valoarea este un concept economic referitor la prețul cel mai probabil, convenit de cumpărătorii și vânzătorii unui bun sau serviciu, disponibil pentru cumpărare. Valoarea nu reprezintă o sumă exactă, ci cel mai probabil preț care va fi plătit pentru bunuri și servicii, la o anumită dată, în conformitate cu o anumită definiție a tipului valorii.

Conceptul economic „valoare” reflectă optica participanților pe piață, existentă la data evaluării, asupra beneficiilor economice viitoare generabile de o anumită proprietate.

Din punct de vedere conceptual, valoarea este creată și susținută de interacțiunea a patru factori:

*Utilitatea*, respectiv capacitatea unui bun economic de a satisface o anumită nevoie, trebuință sau dorință;

*Raritatea*, care exprimă oferta prezentă sau anticipată a unui bun economic raportată la cererea pentru acel bun;

*Dorința* (preferința), exprimată de intensitatea satisfacției pe care un bun economic o produce celui care nu-l posedă, dar care are nevoie de acesta;

*Puterea de cumpărare*, exprimată de capacitatea unui individ sau grup de indivizi - participanți pe piață, de a cumpăra bunurile oferite prin plata în numerar sau în echivalente de numerar.

Evaluarea, executată conform prezentului raport reprezintă o estimare a valorii de piață a proprietății, așa cum este definită în Standardele de Evaluare SEV 100 - Cadru general). Conform acestui standard, valoarea de piață este definită astfel :

**Valoarea de piață este suma estimată pentru care un activ ar putea fi schimbat la data evaluării, între un cumpărător hotărât și un vânzător hotărât, într-o tranzacție nepărtinitoare, după un marketing adecvat și în care părțile au acționat fiecare în cunoștință de cauză, prudent și fără constrângere.**

„Valoarea de piață a unui activ va reflecta cea mai bună utilizare a acestuia. Cea mai bună utilizare este utilizarea unui activ care îi maximizează productivitatea și care este posibilă, permisă legal și fezabilă financiar. Cea mai bună utilizare poate fi continuarea utilizării existente a activului sau o utilizare alternativă. Aceasta este determinată de utilizarea pe care un participant pe piață ar intenționa să o dea unui activ, atunci când stabilește prețul pe care ar fi dispus să îl ofere.”

Determinarea celei mai bune utilizări presupune că:

(a) utilizarea este posibilă, prin prisma a ceea ce ar fi considerat rezonabil de către participanții pe piață,

(b) utilizarea este permisă legal, fiind necesar să se ia în considerare orice restricții în utilizarea activului, de exemplu, specificațiile din planul urbanistic,

(c) utilizarea este fezabilă financiar, având în vedere dacă o utilizare alternativă, care este posibilă fizic și permisă legal, va genera un profit suficient pentru un participant tipic pe piață, după ce au fost luate în calcul costurile conversiei la acea utilizare, peste profitul generat de utilizarea existentă.

Aceasta lucrare a fost întocmită octombrie 2021, data evaluării, pe baza constatărilor făcute pe teren la data inspecției.

Moneda de referință utilizată în evaluare este euro, în condițiile în care la septembrie 2021, cursul valutar mediu B.N.R. / 1 euro = 4,95lei.

## **2.2. Drepturile de proprietate evaluate**

Dreptul de proprietate este cel mai important drept real și reprezintă “dreptul pe care îl are cineva când se bucură și dispune de un lucru în mod exclusiv și absolut, însă în limitele determinate de lege”. Dreptul de proprietate este reglementat atât în Constituție cât și în Codul Civil.

Dreptul de proprietate conferă titularului său trei atribute:

Posesia - de a stăpâni bunul - constă în prerogativa titularului de a stăpâni în fapt bunul. Se exprimă prin legătura materială între bunul respectiv și proprietar.

Folosința- de al folosi și de a-i culege fructele (foloasele materiale) -constă în prerogativa titularului de a întrebuința bunul în interesul său și de a culege fructele. Fructele sunt produse de bunuri frugifere cu anumită periodicitate, fără să le altereze substanța, în cazul nostru ar putea fi chiria lunară care ar putea fi încasată din închirierea bunului.

Dispoziția- de a dispune de bun - constă în prerogativa titularului de a dispune liber de bun sau prin acte juridice (de exemplu: de a-l înstrăina ori greva cu sarcini) sau prin acte materiale (de exemplu: de a-i distruge substanța)

Dreptul de proprietate are trei caractere esențiale: absolut, exclusiv și perpetuu.

Caracterul de drept exclusiv se manifestă ca, dreptul de proprietate este opozabil oricarei persoane ce intră în contact cu bunul respectiv și pentru faptul că titularul este singurul îndreptățit a exercita toate atribuțiile pe care acesta le conferă.

Dreptul de proprietate este perpetuu în sensul că există atât timp cât există bunul ce formează obiectul de proprietate, nu se stinge prin neuz și este imprescriptibil și nu se stinge la moartea titularului, ci se transmite succesorilor acestuia.

Proprietatea de evaluat este proprietatea U.A.T. Mărășești, jud. Vrancea.

Dreptul de proprietate este înscris în Cartea Funciară nr.54163 a loc. Mărășești. Imobilul nu este închiriat, nu este ipotecat, este liber de sarcini, nu are nevoie și nu oferă nici un fel de servituți, în consecință dreptul de proprietate este deplin.

### **2.3. Sfera misiunii de evaluare. Identificarea tipului de raport**

Sfera raportului cuprinde toate studiile realizate de către evaluator, cercetarea și analiza necesară întocmirii raportului.

La întocmirea raportului de evaluare au fost utilizate următoarele surse de informare:

SEV 100 - Cadru general (IVS Cadru general)

SEV 101- Termenii de referință ai evaluării (IVS 101)

SEV 102 – Implementare (IVS 102)

SEV 103 – Raportare (IVS 103)

SEV 230 – Drepturi asupra proprietății imobiliare (IVS 230)

SEV 232 – Evaluarea proprietății imobiliare generatoare de afaceri,

Suport curs "Evaluarea proprietății imobiliare" ANEVAR 2020,

SEV 400 – Verificarea evaluării

Ghid metodologic de evaluare - GME1- Evaluarea terenului

Informații furnizate de agențiile imobiliare, cotidienele, site-urile și publicațiile de profil privind preturi de tranzacționare, chirii, tendințe pe piața imobiliară locală.

Pe baza informațiilor culese din materialul arătat evaluatorul a întocmit un **raport explicativ**. Acesta se bazează pe o cercetare amanunțită, pe o organizare logică și pe un raționament solid.

### **2.4. Data estimării valorii și inspecția proprietății**

Data estimării valorii și întocmirii raportului de evaluare: octombrie 2021.

**Inspecția** proprietății imobiliare a fost făcută de evaluator în data de oct. 2021 în prezența UAT Mărășești, ocazie cu care s-au efectuat o serie de măsurători.

Evaluatorul nu a realizat o expertiză tehnică asupra proprietății imobiliare, nici nu a inspectat acele părți care sunt acoperite, neexpuse sau inaccesibile, acestea fiind considerate în stare tehnică bună. Nu ne putem exprima opinia asupra stării tehnice neinspectate și acest raport nu trebuie înțeles că ar valida integritatea funcțională și de randament a proprietății imobiliare. Inspectarea proprietății imobiliare nu se dorește a fi confundată cu o expertizare tehnică a acesteia.

### **2.5. Moneda raportului de evaluare și modalități de plată**

Moneda raportului de evaluare va fi în moneda națională LEU (RON) și va ține cont de cursul valutar la data întocmirii prezentului raport de evaluare.

Valoarea exprimată ca opinie în prezentul raport de evaluare reprezintă suma care urmează a fi plătită cash și integral la data tranzacției, fără a lua în calcul alte condiții de plată sau finanțări (rate, leasing, etc.)

Valoarea exprimată ca opinie în prezentul raport de evaluare reprezintă suma care urmează a fi platită cash și integral la data tranzacției, fără a lua în calcul alte condiții de plată sau finanțări (rate, leasing, etc.)

## **2.6. Premisele evaluării. Ipoteze și condiții speciale**

Acest Raport de evaluare a fost elaborat în următoarele condiții speciale:

Evaluatorul nu își asumă responsabilitatea asupra autenticității actelor puse la dispoziție de proprietari; presupunem o administrare competentă a proprietății imobiliare;

Presupunem proprietatea liberă de sarcini;

Toate documentele tehnice puse la dispoziție de beneficiar le considerăm corecte și autentice; elementele grafice folosite în Raportul de evaluare bazate pe aceste documente sunt pentru ca clientul să-și formeze o imagine corectă asupra proprietății imobiliare;

Presupunem că nu există aspecte ascunse ale solului ce ar avea efect asupra lucrării; nu ne asumăm răspunderea pentru asemenea situație sau pentru obținerea studiilor tehnice;

Afirmațiile cu privire la calitatea solului nu au la baza o expertiză, nu avem calitatea de a efectua astfel de expertize;

Se consideră că proprietatea imobiliară este în concordanță cu toate reglementările locale și republicane privind mediul înconjurător cu excepția neconcordanțelor ce ar fi descrise și luate în considerare în cadrul prezentului Raport de evaluare;

Nu am constatat substanțe periculoase în solul proprietății imobiliare (nu avem calitatea de a determina existența acestora);

Presupunem că proprietatea imobiliară analizată este conformă cu urbanismul cu excepția neconcordanțelor ce sunt descrise, expuse și luate în considerare în cadrul acestui Raport de evaluare;

Ipotezele și prognozele se bazează pe condițiile actuale ale pieții. Schimbări semnificative în evoluția pieții pot modifica valoarea estimată;

Alte condiții speciale:

Estimarea valorii din acest Raport de evaluare se aplică întregii proprietăți și orice divizare în elemente sau drepturi parțiale va schimba această evaluare;

A fost inspectată vizual și identificată starea terenului;

Nu vom fi solicitați să depunem mărturie în instanță pentru actele și judecățile din Raportul de evaluare;

Raportul de evaluare în întregime, parțial sau în referințe nu poate fi inclus în nici un document public și nici nu poate fi publicat sub nici o formă fără aprobarea scrisă a evaluatorului cu privire la speța la care poate apărea;

Pentru opiniile exprimate în prezentul raport de evaluare, evaluatorul își asumă întreaga responsabilitate.

## **2.7. Riscul evaluării**

Pentru beneficiarul raportului de evaluare sunt unele riscuri la evaluare ce constau în faptul că, evaluatorul nu a inspectat acele părți ce erau acoperite, neexpuse sau sunt inaccesibile. Procedurile standard nu au condus la nici un indiciu privind existența unei contaminări naturale sau chimice ce afectează valoarea proprietății imobiliare; dacă se va stabili ulterior că există o contaminare asupra mediului înconjurător sau a proprietății evaluate ce face obiectul prezentului raport de evaluare, acest fapt ar putea duce la diminuarea valorii raportate. Se presupune că proprietatea imobiliară este în deplină concordanță cu toate reglementările legale privind mediul înconjurător în afara cazurilor când alte neconcordanțe vor apărea ulterior datei de întocmire a raportului de evaluare.

De asemenea, se poate aprecia că, inspecția proprietății imobiliare poate să asigure potențialul cumpărător, că evaluatorul a observat atent toate detaliile tehnice,



funcționale, economice ale proprietății imobiliare și a analizat cu acuratețe, corectitudine și profesionalism informațiile puse la dispoziție de către proprietarul proprietății imobiliare.

În concluzie, în urma inspecției proprietății imobiliare, evaluatorul a opinat propuneri justificate astfel încât proprietarul, respectiv beneficiarul raportului de evaluare să fie asigurat că valoarea de piață propusă de evaluator reprezintă un câștig justificat atât de vânzător cât și de cumpărător.

## **2.8. Clauza de nepublicare**

Raportul de evaluare, sau oricare altă referire la acesta, nu poate fi publicat, nici inclus într-un document destinat publicității fără acordul scris și prealabil al evaluatorului cu specificarea formei și contextului în care urmează să apară. Publicarea, parțială sau integrală, precum și utilizarea lui de către alte persoane atrage după sine încetarea obligațiilor contractuale.

Acest raport este confidențial pentru cel ce a solicitat raportul (proprietarul proprietății imobiliare) cât și pentru consultanții acestuia și este numai pentru utilizarea stabilită în scopul prezentului raport de evaluare. Evaluatorul nu va accepta nici o responsabilitate dacă este transmis altei persoane, fie pentru scopul declarat, fie pentru oricare alt scop.

## **CAPITOLUL 3. Prezentarea datelor**

### **3.1. Identificarea proprietății evaluate**

Proprietatea imobiliară care face obiectul prezentului raport de evaluare este situată în extravilan loc. Mărășești, jud. Vrancea.

Proprietatea de evaluat este proprietatea UAT Mărășești **drept de proprietate deplin asupra proprietății evaluate.**

### **3.2. Descrierea juridică a proprietății evaluate**

*Dreptul de proprietate este acel drept real care permite titularului său de a stăpâni bunul, de al folosi, de a-i culege foloasele materiale și de a dispune de el în mod exclusiv și perpetuu cu respectarea dispozițiilor legale .*

Conform declarațiilor proprietarilor, asupra proprietății evaluate nu grevează nici un fel de sarcini sau servituți și nu s-au constituit garanții bancare sau ipoteci, care să limiteze dreptul de proprietate.

În concluzie, așa cum reiese din documentele prezentate nu este ipotecat, este liber de sarcini deci dreptul de proprietate care trebuie evaluat este un **drept absolut** .

### **3.3 Analiza de piață**

#### ***Baze teoretice***

Analiza pieței reprezintă identificarea și studierea pieței pentru un anumit bun sau serviciu . În evaluare se folosește analiza pieței imobiliare pentru a se determina cea mai bună utilizare a unei proprietăți, în funcție de criteriile fezabilității financiare și a productivității maxime, numai după ce s-a demonstrat ca există o confirmare corespunzătoare pe piață .

Caracteristicile unei piețe imobiliare sunt :

Existența unor bunuri fungibile, care pot fi înlocuite imediat

Existența unui număr mare de cumpărători și vânzatori, care creează o piață liberă și competitivă, fără o influență directă asupra prețurilor

Prețuri relativ uniforme și stabile

Autoreglementare cu puține restricții legislative

Cererea și oferta se află întotdeauna în echilibru  
Cumpărătorii și vânzătorii sunt complet informați asupra condițiilor pieței  
Disponibilitatea informațiilor despre licitații, vânzări și cumpărări  
Existența unor catalizatori, cum ar fi bursa de valori, care permite vânzătorilor să  
intre pe piață rapid

*O piața imobiliară este constituită dintr-un grup de persoane sau firme care sunt în contact unii cu alții, în scopul de a efectua tranzacții imobiliare.*

**Natura zonei:** teren , loc. Mărășești, punct Doaga, jud. Vrancea.

Din punct de vedere edilitar zona este caracterizată ca: zonă cu activitate.

Cererea - Cererea pentru terenuri libere a scăzut față de anii precedenți, dar există. Zonele preferate sunt în general zone linistite, retrase, cu acces facil și utilități minime.

### **Oferta competitivă**

Există oferte de proprietăți imobiliare, în diferite zone ale localității. Ofertele de proprietăți similare cu proprietatea de evaluat, prezente pe piață, au fost în continuare folosite la abordarea prin metoda comparației directe .

Ținând cont de estimările privind **cea mai bună utilizare**, piața se definește, în cazul proprietății în discuție, ca fiind **piața terenurilor**.

Având în vedere facilitățile pe care le oferă, zona este considerată o zonă bună a localității. Cu toate acestea, cererea dar și oferta pentru astfel de proprietăți este mai mică față de anii precedenți. Piața imobiliară este în stransă legătură cu evoluția generală a economiei atât la nivel național cât și la nivel internațional. Acest fapt se observă și din faptul că vânzările de astfel de proprietăți cresc în perioadele de concedii, respectiv de sărbători. În general piața imobiliară poate fi definită ca o piață în scădere.

### **Proprietăți asemănătoare oferite în piață:**

A - <http://www.tocmai.ro> –Vânzări terenuri intravilane și extravilane în zonă.

### **Echilibrul pieței**

Modificarea în cadrul cererii și a ofertei de fiecare dată duce la variații ale prețurilor: dacă costurile nu se modifică proporțional cu prețurile, reproducția proprietăților imobiliare va fi mai mult sau mai puțin profitabilă, iar valoarea proprietății imobiliare va crește sau descrește corespunzător.

Principiul echilibrului arată că, factorii de producție a diferitelor componente ale proprietății imobiliare trebuie să fie într-o proporție adecvată pentru a se obține sau păstra o valoare optimă. Orice exces sau deficiență în această proporție duce la o pierdere în valoare față de suma costurilor componentelor.

Se observă că piața imobiliară pentru tipul de proprietate, identic cu al celei de evaluat, se prezintă astfel: cererea este slabă dar totuși existentă iar oferta este mare.

Punctul de echilibru în care se întâlnește cererea cu oferta este dificil de atins, mai ales în condițiile în care veniturile populației sunt reduce și nesigure, iar condițiile de finanțare restrictive.

În concluzie, **la data evaluării, piața este mai puțin activă față de anii precedenți, cererea fiind mai mică decât oferta, ceea ce a dus și la o diminuare a prețurilor.**

### **3.4 Aspecte economico-sociale**

**Industria:** În anii de după revoluție producția industrială a cunoscut profunde modificări structurale, astfel încât începând cu anul 2000 producția preponderentă o constituie confecțiile textile care față de anul 1990 a crescut cu 46 % , iar față de anul

1996 de circa 4 ori în detrimentul celorlalte ramuri ale industriei, respectiv producția vinului pentru consum, prelucrarea produselor agroalimentare, mobilier din lemn, tricotaje din lână și bumbac, etc. În anii de criză producția de confecții textile a înregistrat o scădere drastică ducând la falimentarea multor agenți comerciali și la concedieri de personal.

**Agricultura:** Agricultură este slab reprezentativă, fiind concretizată în creșterea animalelor și a culturilor mici.

**Comerț, servicii:** Comerțul și prestarile de servicii dețin ponderea în activitatea localității.

**Activități bugetare** – învățământ, sănătate, primărie, administrațiile financiare, etc.

### Taxe și impozite

Impozitul/taxa pe teren se stabilește luând în calcul numărul de metri pătrați de teren, rangul localității în care este amplasat terenul și zona și/sau categoria de folosință a terenului, conform încadrării făcute de consiliul local.

### 3.6 Descrierea amplasamentului

Proprietatea imobiliară evaluată este situată în extravilan loc. Mărășești, jud. Vrancea.

**Urbanism:** Nu au fost făcute cercetări asupra restricțiilor de urbanism și s-a considerat că dezvoltările ulterioare pot fi făcute în aceleași condiții cu cele actuale;

În absența unor informații contrare, evaluarea s-a făcut în ipoteza ca proprietatea nu este afectată de proiecte cum ar fi largirea strazilor sau expropriere;

### 3.7 Descrierea terenului

**Caracteristici fizice** – Teren extravilan – Luciu apă - proprietate UAT Mărășești, jud. Vrancea.

CAPITOLUL 4. Analiza datelor și concluziile

### 4.1. Cea mai bună utilizare

#### **Baze teoretice**

Conceptul de **cea mai bună utilizare** este esențial pentru procesul de evaluare al unei proprietăți, fiind fundamentat de piața imobiliară. Când scopul unei evaluări este determinarea valorii de piață, analiza celei mai bune utilizări identifică cea mai profitabilă utilizare competitivă în care poate fi pusă proprietatea.

Cea mai bună utilizare a unei proprietăți imobiliare trebuie să îndeplinească patru criterii. Ea trebuie să fie :

Posibilă fizic

Permisibilă legal

Fezabilă financiar

Maxim productivă

**Posibilă fizic** - Se analizează dimensiunile, forma, suprafața, structura geologică a terenului și accesibilitatea unui lot de teren, riscul unor dezastre naturale care pot afecta utilizările unei proprietăți imobiliare. Condițiile fizice influențează și costurile de conversie ale utilizării actuale în altă utilizare, considerată cea mai bună.

**Permisă legal** - Evaluatorul trebuie să determine care utilizări sunt permise de lege, analizând reglementările privind zonarea, restricțiile de construire, normativile de construcții, restricțiile privind construcțiile din patrimoniu, stilurile istorice și impactul asupra mediului.

**Fezabilă financiar** - Utilizările care au îndeplinit criteriile de permisivitate legală și posibile fizic, sunt analizate mai departe pentru a se determina dacă ele ar putea produce venit care să acopere cheltuielile de exploatare, obligațiile financiare și amortizarea

capitalului. Toate utilizările din care rezultă fluxuri financiare pozitive sunt considerate ca fiind fezabile financiar.

**Maxim productivă** - Dintre utilizările fezabile financiar, cea mai bună utilizare este cea utilizare care va conduce la cea mai mare valoare reziduală a terenului, în concordanță cu rata de fructificare a capitalului cerut de piață pentru acea utilizare .

Cea mai bună utilizare este analizată uzual în una din următoarele situații :

Cea mai buna utilizare a terenului liber

Cea mai buna utilizare a terenului construit

Pe langă cele patru condiții definitorii, trebuie urmărit întotdeauna dacă schimbarea utilizării prezente este și probabilă.

#### **4.2. Estimarea valorii proprietății evaluate**

Evaluarea unui teren liber( neamenajat sau vacant) sau a terenului pe care se află amplasate amenajări sau construcții se poate face prin șase metode (sau tehnici) recunoscute de evaluare. Acestea sunt :

1. Comparație directă
2. Extracția de pe piață
3. Alocarea
4. Tehnica reziduală
5. Capitalizarea directă a rentei funciare (chiriei)
6. Analiza fluxului de numerar actualizat- analiza parcelarii și dezvoltarii

Toate aceste șase metode de evaluare a terenului sunt derivari ale celor trei abordari traditionale ale valorii oricarui tip de proprietate imobiliara, respectiv abordarea prin piață, abordarea prin venit și abordarea prin cost.

1. **Comparația directă** se utilizează pentru evaluarea terenurilor libere sau care sunt considerate a fi libere pentru scopul evaluării. Valoarea de piață a terenului se obține din dovezile de piață ale prețurilor de tranzacționare ale unor terenuri similare, respectiv valoarea de piață poate fi obținută în urma analizei prețurilor de piață ale terenurilor libere comparabile, din aceeași arie de piață, care au fost tranzacționate la o dată apropiată de data evaluării. Analiza prețurilor la care s-au efectuat tranzacțiile pentru terenurile comparabile este urmată de efectuarea unor corecții ale prețurilor terenurilor libere comparabile, cauzate de diferențele între caracteristicile specifice ale terenurilor și tranzacțiilor cu acestea.
2. **Extracția de pe piață** constă în determinarea valorii terenului liber ca o mărime reziduală, după ce din prețul curent de vânzare al întregii proprietăți imobiliare (teren plus construcții) s-a scăzut costul de înlocuire net al construcțiilor și amenajărilor.
3. **Alocarea** se bazează pe principiul echilibrului și pe cel al contribuției, conform cărora există un raport procentual normal între valoarea terenului și valoarea întregii proprietăți, specific diferitelor categorii de proprietăți imobiliare, aflate în locații specifice. Acest raport procentual este aplicat apoi prețului de vânzare efectiv, cerut sau oferit al proprietății construite, pentru a determina valoarea terenului
4. **Tehnica reziduală** sau tehnica capitalizării directe a venitului net din exploatare alocat terenului, ca marime reziduală, este înscrisă în abordarea prin venit, fiind utilizată cand fluxul de venit este generat atât de construcții cât și de teren.

5. **Capitalizarea directă a rentei funciare (chiriei)** se aplică în cazul în care venitul se obține din cedarea dreptului de folosință a terenului, în schimbul unei rente sau chirii, deci a unui venit independent de veniturile generabile de construcțiile de pe terenul agricol (dacă există). Această metodă se aplică pentru evaluarea terenurilor cu folosință agricolă, precum și pentru evaluarea terenurilor închiriate.
6. **Analiza fluxului de numerar actualizat – analiza parcelarii și dezvoltării** constă în plasarea evaluatorului în postura ipotetică a unui dezvoltator al unui teren neamenajat, pe premisa că amenajările și construcțiile proiectate reprezintă cea mai probabilă utilizare a terenului. Aceasta analiză de evaluare este aplicabilă în cazul evaluării unor suprafețe mari de teren neamenajat, a căror cea mai bună utilizare o reprezintă parcelarea și amenajarea ca amplasamente sau eventual construirea de clădiri rezidențiale pe loturile parcelate.

Pentru evaluarea proprietății ce face obiectul prezentului raport de evaluare se vor folosi două dintre metodele arătate mai sus: **comparația directă și capitalizarea directă a rentei funciare (chiriei).**

#### **4.2.1. Metoda comparației directe**

Comparația vânzărilor este cea mai utilizată tehnică pentru evaluarea terenului și reprezintă metoda perfectă atunci când există informații suficiente despre vânzări de terenuri comparabile. În aplicarea acestei metode sunt analizate, comparate și corectate prețurile de vânzare și alte date pentru loturi similare, în scopul identificării unui nivel de valoare pentru terenul de evaluat. În procesul de comparație sunt luate în considerare asemănările și deosebirile dintre loturi. Evaluatorul analizează vânzările compatibile, pentru a determina dacă acestea au caracteristici inferioare, superioare sau egale față de proprietatea evaluată. Analiza a fost aplicată asupra unor perechi de date și informații extrase din tranzacțiile recente ale unor proprietăți imobiliare de tip teren liber, ale caror caracteristici principale au fost verificate de evaluator în teren. Interesul unui investitor în zona de amplasament a terenului este motivată în principal de caracteristicile sale, vecinătate, deschidere la stradă, suprafața și utilități.

Nu se cunosc restricții. Fiind o zonă intravilană-extravilană, există oferte de vânzare pentru terenuri din această zonă sau zone similare ca și așezare.

1. Dreptul de proprietate transmis – pentru toate dreptul de proprietate era deplin astfel că procentul aplicat e 0%.
2. Utilități – nu s-a realizat corecție,

În concluzie, în baza datelor rezultate prin abordarea prin piață, metodei comparației directe, s-a ajuns la următoarea valoare pentru terenul de analizat:

#### **4.2.2. Metoda capitalizării rentei funciare (chiriei)**

Proprietățile imobiliare care generează venituri se achiziționează ca investiții, iar din punct de vedere al investitorului capacitatea de a produce profit este un element esențial care influențează valoarea proprietății. Valoarea veniturilor aferente proprietății imobiliare de evaluat pe durata unui an de zile se poate determina din închirierea acesteia, la o valoare a chiriei practicate pe piața liberă.

4.3. Reconcilierea valorilor – Valoare de piață

Obiectul evaluării: Proprietate

### **VARIANTA A**

**Valoarea de piață pentru concesionare (vânzare) la data evaluării este:**

**25,9150ha x 6.250,00uro/ha x 4,95lei/euro = 801.745,00lei**

**Valoare de piață terenuri extravilane- Luciu apă(baltă) în zona - loc. Mărășești,punct Doaga - este cuprins între (minim) 6.000euro/ha- (maxim)6.500,00euro/ha**

**Valoarea de piață pentru concesionare(vânzare) la data evaluării este:  
25,9150ha x 6.250,00uro/ha x 4,95lei/euro = 801.745,00lei**

Scopul prezentului raport de evaluare este **estimarea valorii de piață a proprietății imobiliare** menționate, în vederea vânzării,închirierii ,concesionării ulterioare.

Reconcilierea rezultatelor se face prin analizarea unor rezultate obținute prin metode alternative utilizate pentru estimarea finală a valorii. Pentru a putea estima valoarea proprietății s-a urmat un proces de evaluare în cadrul căruia s-au parcurs mai multe etape:

identificarea, colectarea și analizarea datelor generale și specificate;

determinarea celei mai bune utilizari a proprietății;

aplicarea metodelor de evaluare : abordarea prin piață - metoda comparației directe, abordarea prin venit - metoda capitalizării rentei funciare (chiriei).

Datele au fost revăzute pentru a avea siguranța că sunt autentice, pertinente și suficiente. Au fost examinate diferențele între rezultatele celor trei metode.În analiza rezultatelor și formularea concluziilor raportului de evaluare au fost respectate următoarele principii :

Valoarea este o predicție

Valoarea este subiectivă

Evaluarea este o comparare

Valoarea reprezintă opinia evaluatorului

- evaluatorul a stabilit costul de înlocuire al unei proprietăți similare.

- evaluatorul a putut determina cu acuratețe deprecierea fizică (fiind un bun relativ nou), funcțională cât și cea economică.

#### **4.4. Valoarea estimată propusă, opinia și concluziile evaluatorului**

Raportul de evaluare privind proprietatea imobiliară reprezentând :

#### **VARIANTA A**

**Valoare de piață terenuri extravilane- Luciu apă(baltă) în zona - loc. Mărășești,punct Doaga - este cuprins între (minim) 6.000euro/ha- (maxim)6.500,00euro/ha**

**Valoarea de piață pentru concesionare(vânzare) la data evaluării este:  
25,9150ha x 6.250,00uro/ha x 4,95lei/euro = 801.745,00lei**

S-a propus o estimare punctuală, care reprezintă în opinia evaluatorului cea mai bună estimare.

Argumentele care au stat la baza elaborarii acestei opinii, precum și considerentele privind valoarea sunt :

Valoarea a fost exprimată ținând cont exclusiv de condițiile limitative, ipotezele și aprecierile exprimate în prezentul raport și este valabilă în condițiile generale și specifice perioadei analizate.

Datele de piață nu pot fi considerate niciodată ca o supralicitare în estimarea finală a valorii.

În procesul de evaluare evaluatorul a folosit cantitatea de informații pe care participanții pe piață o consideră adecvată pentru rezolvarea problemei de evaluare.

În analiza finală evaluarea reflectă piața.

Valoarea nu ține seama de responsabilitățile față de mediu și de costurile aferente conformării la cerințele legale.

Estimarea dată este o opinie asupra unei valori.

Valoarea este considerată în condițiile de plată integrală cash la data tranzacției.

### **Concluzii:**

Raportul de evaluare privind proprietatea imobiliară reprezentând :

### **VARIANTA A**

**Valoare de piață terenuri extravilane- Luciu apă(baltă) în zona - loc. Mărășești,punct Doaga - este cuprins între (minim) 6.000,00euro/ha- (maxim) 6.500,00euro/ha**

**Valoarea de piață pentru concesionare(vânzare) la data evaluării este:  
25,9150ha x 6.250,00euro/ha x 4,95lei/euro = 801.745,00lei**

octombrie 2021,

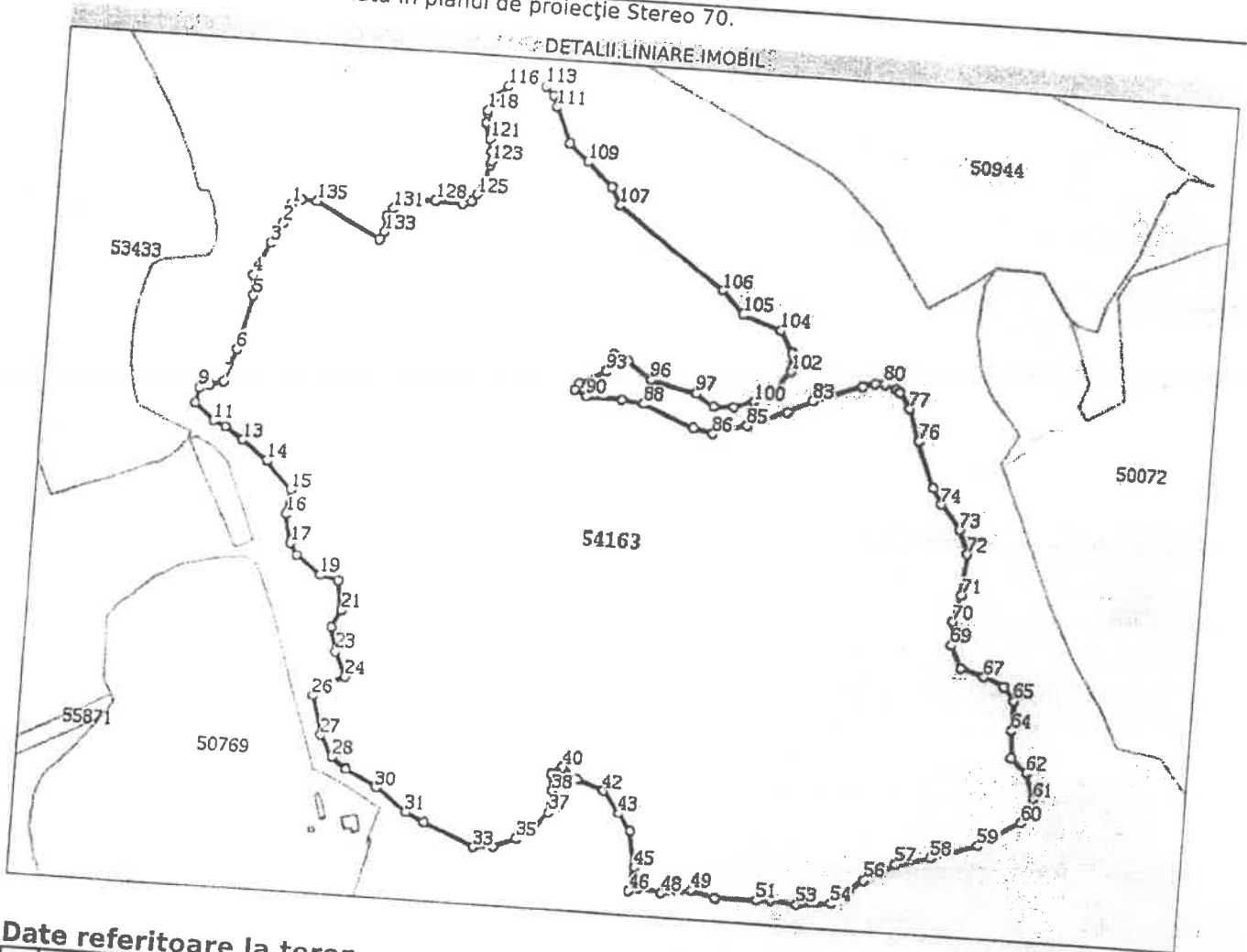
EVALUATOR AUTORIZAT,  
Ing. SECIU NICOLAE



**Teren**

Nr cadastral	Suprafața (mp)*	Observații / Referințe
54163	Din acte: 259.100 Masurata: 259.150	

\* Suprafața este determinată în planul de proiecție Stereo 70.



**Date referitoare la teren**

Nr Crt	Categorie folosință	Intra vilan	Suprafața (mp)	Tarla	Parcelă	Nr. topo	Observații / Referințe
1	ape statatoare	NU	259.150	163	1597	-	

**Lungime Segmente**

1) Valorile lungimilor segmentelor sunt obținute din proiecție în plan.

Punct început	Punct sfârșit	Lungime segment
1	2	16.941
4	5	17.105
7	8	10.947
10	11	20.427
13	14	26.302

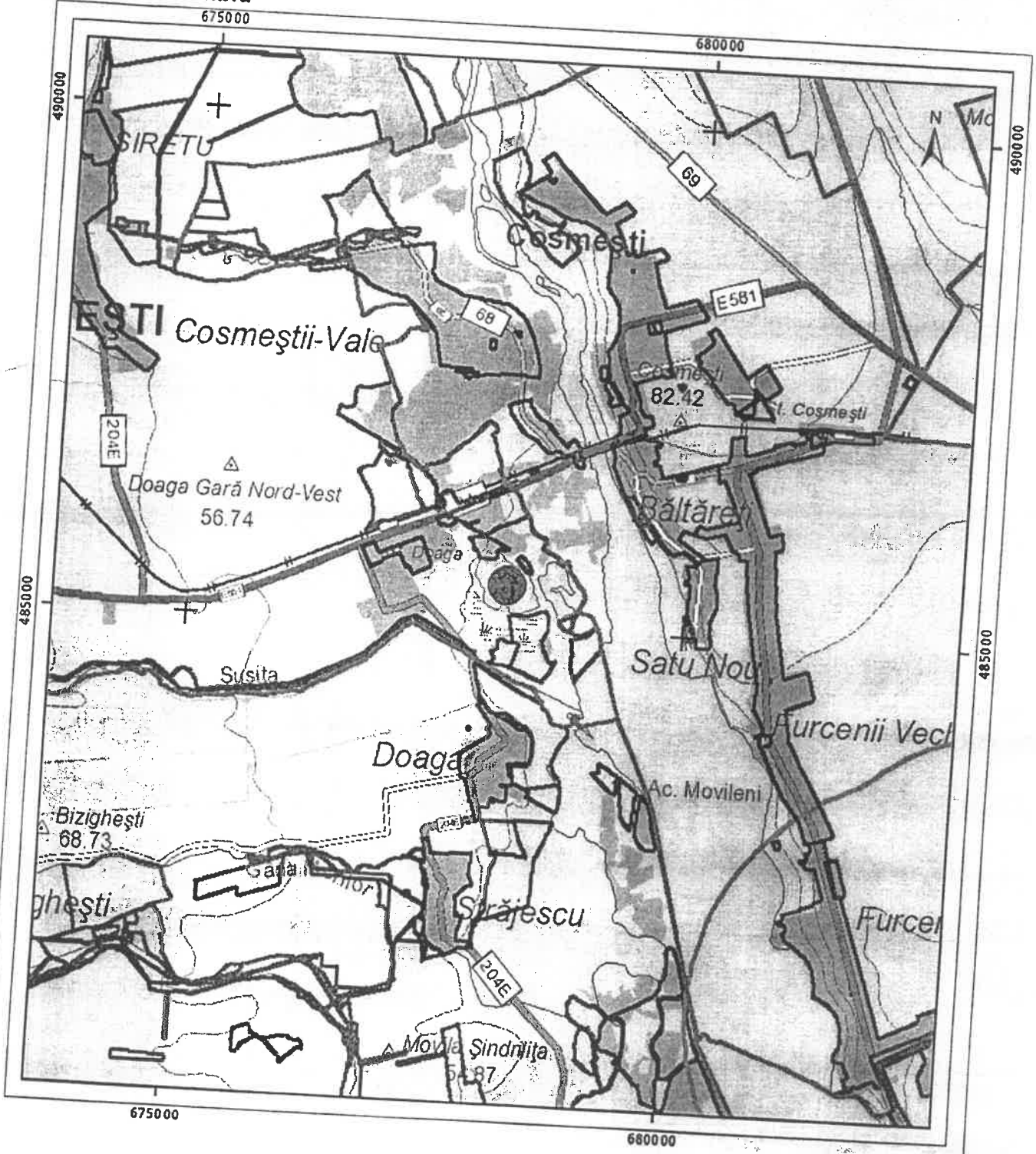
Punct început	Punct sfârșit	Lungime segment
2	3	18.881
5	6	44.411
8	9	9.769
11	12	10.894
14	15	30.171

Punct început	Punct sfârșit	Lungime segment
3	4	29.36
6	7	27.516
9	10	12.764
12	13	17.109
15	16	19.909

Conform  
cu  
originalul

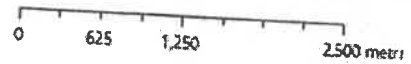


Plan de ansamblu



Legenda

- Imobil
- Intravilan
- ▨ Legea 5
- ▨ UAT
- ▨ Legea 17
- ▨ Legea 165



Sistem de proiectie Stereo 70



ADMINISTRAȚIA NAȚIONALĂ A  
REZERVEI DE STAT ȘI PROBLEME SPECIALE

STRUCTURA TERITORIALĂ PENTRU PROBLEME SPECIALE VRANCEA

Nesecret

Nr.857 / VN din 28.09.2021

Exemplar nr. 1

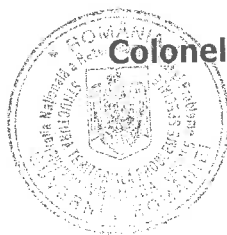
Către,

**PRIMĂRIA ORAȘULUI MĂRĂȘEȘTI, JUDEȚUL VRANCEA**

*Domnului Primar*

Vă transmit în original, **AVIZUL** Administrației Naționale a Rezervelor de Stat și Probleme Speciale înregistrat cu nr. 2913/PS/ **din 20.09.2021**, respectiv nr. **855/VN din 28.09.2021** înregistrat la S.T.P.S. Vrancea, pentru bunul proprietate privată „*Teren cu baltă în suprafață de 259.150 m.p.*” situat în orașul Mărășești-zona plaja Doaga, județul Vrancea, tarlăua 163, parcela 1597.

*Cu stima,*  
**ȘEFUL STRUCTURII TERITORIALE PENTRU  
PROBLEME SPECIALE VRANCEA**

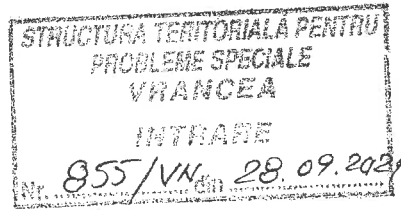


Colonel

*Gheorghe Niță*  
**Gheorghe NIȚĂ**



ADMINISTRAȚIA NAȚIONALĂ  
A REZERVELOR DE STAT ȘI PROBLEME SPECIALE



Nesecret  
Nr. 2913 PS/ 20.09.2021  
Exemplar nr. 1

PRIMARULUI ORAȘULUI MĂRĂȘEȘTI, JUDEȚUL VRANCEA

Domnul Valerică - Dorel CHITIC

Ca urmare a adresei dumneavoastră nr. 13549 din 11.08.2021 referitoare la obținerea avizului privind încadrarea obiectului concesiunii în infrastructura sistemului național de apărare pentru bunul proprietate publică „**Teren cu baltă în suprafață de 259.150 mp.**”, situat în oraș Mărășești - zona plaja Doaga, județul Vrancea, identificat la poziția 35 din anexa nr. 4 la Hotărârea Guvernului nr.908/22.08.2002 *privind atestarea domeniului public al județului Vrancea, precum și al municipiilor orașelor și comunelor din județul Vrancea*, înscris în Cartea funciară nr. 54163 a orașului Mărășești, având numărul cadastral 54163 al imobilului situat în tarlaua 163, parcela 1597, oraș Mărășești, județul Vrancea,

în urma analizei documentației transmise și a verificării datelor existente, Administrația Națională a Rezervelor de Stat și Probleme Speciale emite prezentul

AVIZ

Potrivit prevederilor art. 108 lit. b), art. 308 alin. (4) lit. g) și art. 362 alin. (1) și alin. (3) din OUG nr. 57/2019 privind Codul Administrativ, bunul proprietate publică ce face obiectul concesiunii nu se încadrează în infrastructura sistemului național de apărare.

PREȘEDINTELE ADMINISTRAȚIEI NAȚIONALE  
A REZERVELOR DE STAT ȘI PROBLEME SPECIALE

Gheorghe ALECSEI

