

HOTARAREA NR. 26
din 21.05. 2021

privind : alipirea unor loturi de teren ce apartin domeniului privat al orasului Marasesti ,
judetul Vrancea

Consiliul local al orasului Marasesti, jud. Vrancea, intrunit in sedinta ordinara ;

Vazand :

- referatul de aprobare initiat de Primarul orasului Marasesti al acestuia , inregistrat la nr.87 din 17.05.2021;
- Raportul de specialitate al Serviciului Arhitect sef inregistrat la nr. 8673 din 17.05.2021 , prin care se propune alipirea unor loturi de teren ce apartin domeniului privat al orasului Marasesti, judetul Vrancea
- Incheierile de carte funciara inregistrate la Biroul de Cadastru si Publicitate Imobiliara Panciu;
- Planurile de situatie cu propunere de alipire, intocmite de SC TOPO CAD TEC SRL Focsani ;

Luand act de avizul favorabil al Comisiei pentru dezvoltare urbanistica, amenajarea teritoriului si patrimoniu, administrarea domeniului public si privat, servicii publice si comert, Comisiei pentru studii, prognoze, economie, buget, finante, impozite, taxe si agricultura, si al Comisiei pentru administratie locala, juridica, ordine publica, drepturile omului;

În conformitate cu prevederile Legii nr. 7/1996 republicata privind Cadastrul si publicitatea imobiliara, republicata cu modificarile si completarile ulterioare, coroborate cu dispozitiile Ordinului nr.634/2006 pentru aprobarea Regulamentului privind continutul si modul de intocmire a documentatiilor cadastrale in vederea inscrierii in cartea funciara, cu modificarile si completarile ulterioare;

În conformitate cu prevederile: art.6, alin.(3), art.30, alin.(1), lit."c" din Legea nr.24/2000 privind normele de tehnică legislativă pentru elaborarea actelor normative, republicată, modificată și completată;

În temeiul art.129,alin.(2), lit."c" , art.196, alin.(1), lit."a", coroborat cu art.139, alin.(3), lit."g" din O.U.G. nr.57/3 iulie 2019 privind Codul administrativ,

HOTARASTE:

Art. 1 – Se aprobă alipirea unor loturi de teren ce apartin domeniului privat al orasului Marasesti, judetul Vrancea conform Anexei nr.1 , care face parte integrantă din prezenta hotărâre
Terenurile care fac obiectul alipirii sunt identificare conform Anexelor nr. _____ , care fac parte integrantă din prezenta hotărâre.

Art. 2. Se împuternicește Primarul orasului Marasesti să semneze actele de alipire ale imobilelor prevazute la art. 1 și să reprezinte orasul Marasesti în fața notarului public, în vederea autentificării și îndeplinirii procedurilor de publicitate imobiliară prevăzute de lege.

Art. 3.- Hotararea va fi comunicata, potrivit legii, Primarului or. Marasesti, care va asigura executarea acesteia prin Serviciul Arhitect sef si Serviciul Buget-Contabilitate.

Art. 4. Prezenta hotărâre se comunică prin grija Compartimentului juridic, monitorizare procedure administrative , dupa cum urmeaza :

- Institutiei Prefectului – judetul Vrancea;
- Primarului orasului Marasesti;
- Serviciului Buget- contabilitate;
- Pentru afisare pe site.

INITIATOR,
Primar,
Chitic Valerica Dorel



AVIZAT,
Secretar general UAT,
Dumitru Vasilica -Violeta





Oficiul de Cadastru și Publicitate Imobiliară VRANCEA
Biroul de Cadastru și Publicitate Imobiliară Panciu
 Adresa: Localitate: Panciu , Adresa: Str. Nicolae Titulescu , Nr. 17 , Ap. 2 , Cod
 postal: 625400 , Tel: 0237275746

Nr.	15640
Ziua	05
Luna	07
Anul	2019

REFERAT DE ADMITERE
 (Alipire imobile)



Domnului/Doamnei CODREANU FLORIN
 Domiciliul Loc. Marasesti, Str Toporasilor, Nr. 60, Jud. Vrancea

Referitor la cererea inregistrată sub numărul **15640** din data **05-07-2019**, vă informăm:

Imobilele:

- 1) **54240** situat in Loc. Marasesti, Str TOPORASILOR, Nr. 60, Jud. Vrancea, UAT Marasesti avand suprafata măsurată 300 mp;
- 2) **54254** situat in Loc. Marasesti, Str TOPORASILOR, Nr. 60, Jud. Vrancea, UAT Marasesti avand suprafata măsurată 396 mp;

Au fost alipite, rezultand imobilul cu numărul cadastral 55218, situat in Loc. Marasesti, Str TOPORASILOR, Nr. 60, Jud. Vrancea, UAT Marasesti avand suprafata măsurată 696 mp

Certific că informațiile din prezentul extras sunt conforme cu datele din planul cadastral de carte funciară al OCPI VRANCEA la data: 12-07-2019.

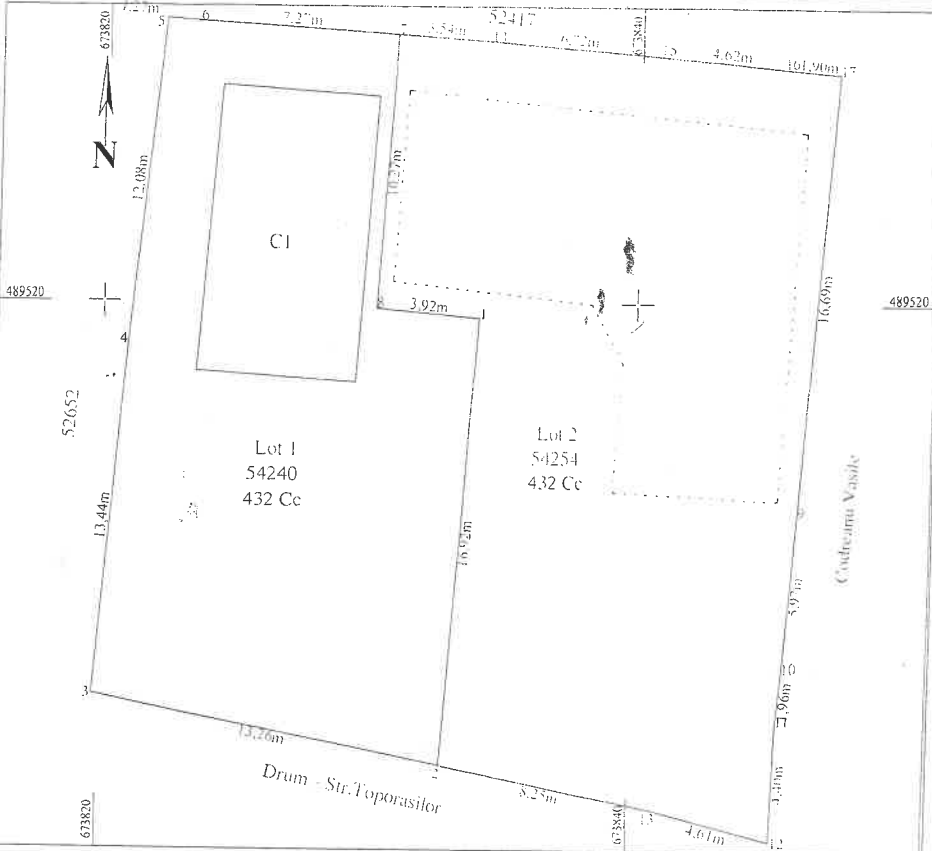
Situația prezentată poate face obiectul unor modificări ulterioare, in condițiile Legii cadastrului și a publicității imobiliare nr. 7/1996, republicată, cu modificările și completările ulterioare.

Inspector
ALEXANDRU PANAIT

CODREANU FLORIN

PLAN DE AMPLASAMENT SI DELIMITARE A IMOBILULUI ANEXA NR.16
CU PROPUNEREA DE DEZLIPIRE
 Scara 1:1:200

Nr. cadastral	Suprafata masurata a imobilului	Adresa imobilului
	696 mp	Intravilan Oras Marasesti, Strada Toporasilor, Nr.60, T 82, P 432
Cartea Funciara nr.	Unitatea Administrativ Teritoriala (UAT)	
	Marasesti	



DEZLIPIRE IMOBIL

Situatia actuala (inainte de alipire)				Situatia viitoare (dupa alipire)			
Nr. cadastral	Suprafata [mp]	Categoria de folosinta	Descrierea imobilului	Nr. cadastral	Suprafata [mp]	Categoria de folosinta	Descrierea imobilului
54240	300	Cc	Lot 1	55218	696		Instructii
54254	396	Cc	Lot 2				
Total	696			Total	696		

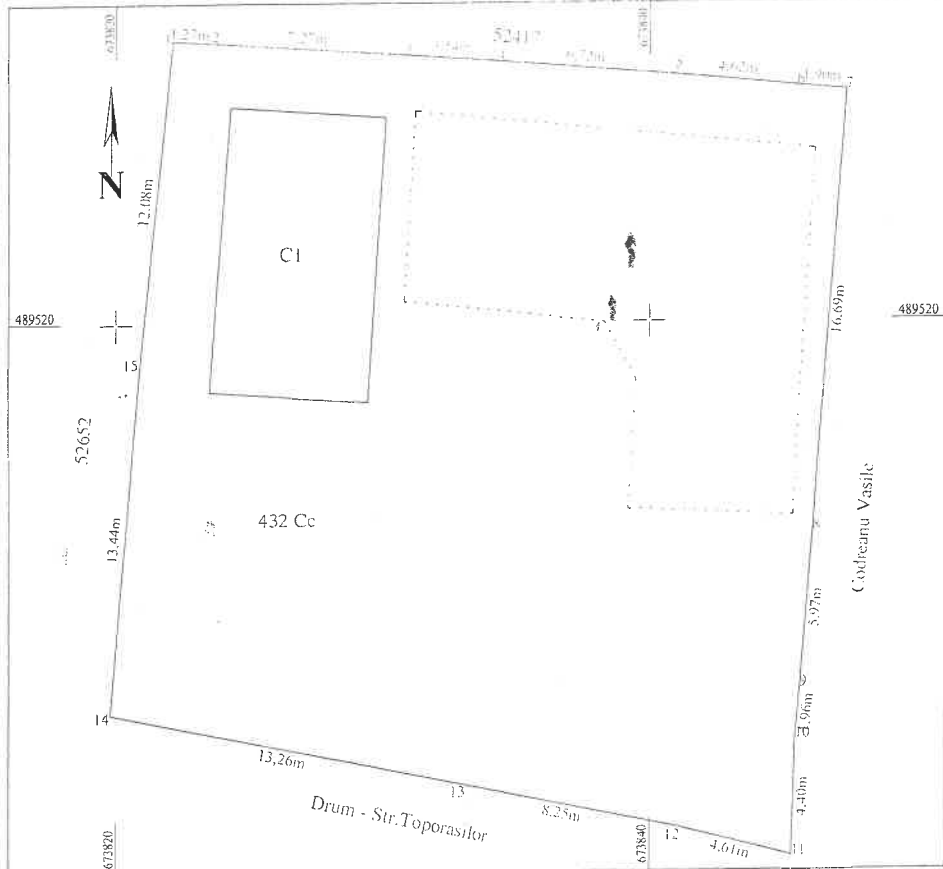
Presedinte de Sedinta

Contrasemneaza,
Secretarul orasului Marasesti
Dumitru Violeta vasilica

Intocmit,
Ing.Pascaru Felician

PLAN DE AMPLASAMENT SI DELIMITARE A IMOBILULUI ANEXA NR.1.35
Scara 1:200

Nr. cadastral	Suprafata masurata	Adresa imobilului
53218	696 mp	Intravilan Oras Marasesti, Strada Toporasilor, Nr.60, T 82, P 432
Cartea Funciara		Unitatea administrativ teritoriala (UAT)
		Marasesti



Nr. parcela	Categoria de folosinta	Suprafata (mp)	Mentii
432	Cc	696	Terenul este imprejmuit
			Proprietar: Codreanu Dorina si Codreanu Florin
Total		696	
B. Date referitoare la constructii			
Cod constr	Destinatia	Suprafata construita la sol (mp)	Mentii
C1	Cl.	62	Suprafata constr. desfasurata = 62 mp. Locuinta
Total		62	

**Presedinte de
Sedinta**

**Contrasemneaza,
Secretarul orasului Marasesti
Dumitru Violeta vasilica**

**Intocmit,
Ing.Pascaru Felician**



Oficiul de Servicii de Publicitate Imobiliară VRANCEA
Biroul de Servicii de Publicitate Imobiliară Panciu
 Adresa: Localitate: Panciu, Adresa: Str. Nicolae Titulescu, Nr. 17, Ap. 2, Cod
 postal: 625400, Tel: 0237275746

Nr.	10282
Ziua	07
Luna	05
Anul	2021

REFERAT DE ADMITERE

(Alipire imobile)

Domnului/Doamnei ORASU MARASESTI
 Domiciliul _____

Referitor la cererea înregistrată sub numărul **10282** din data **07-05-2021**, vă informăm:

Imobilele:

- 1) **50888** situat în Loc. Marasesti, Str. TOPORASILOR, Nr. 38, Jud. Vrancea, UAT Marasesti având suprafața măsurată 300 mp;
- 2) **55235** situat în Loc. Marasesti, Jud. Vrancea, UAT Marasesti având suprafața măsurată 203 mp;

Au fost alipite, rezultând imobilul cu numărul cadastral 55995, situat în Loc. Marasesti, Str. TOPORASILOR, Nr. 38, Jud. Vrancea, UAT Marasesti având suprafața măsurată 503 mp

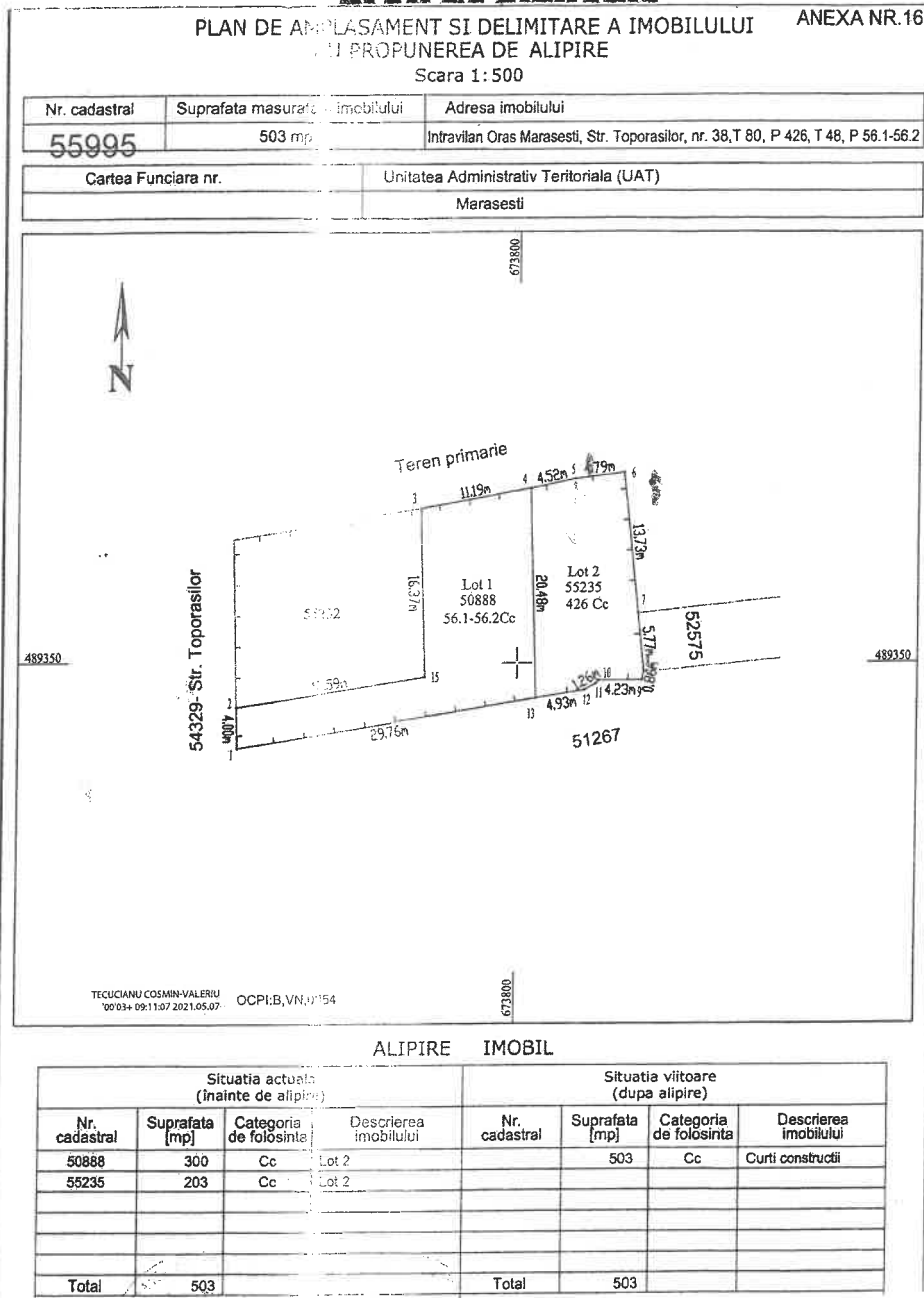
Certific că informațiile din prezentul extras sunt conforme cu datele din planul cadastral de carte funciară al OCPI VRANCEA la data: 07-05-2021.

Situația prezentată poate face obiectul unor modificări ulterioare, în condițiile Legii cadastrului și a publicității imobiliare nr. 7/1998, republicată, cu modificările și completările ulterioare.

Carmen Brumar

Car: on Digitally signed by
 Bru: Bru Date: 2021.05.07
 10:12:00 +03'00'

DURAC VASILE



Presedinte de
Sedinta

Contrasemneaza,
Secretarul orasului Marasesti
Dumitru Violeta vasilica

Intocmit,
Ing.Pascaru Felician

PLAN DE AMPLASAMENT SI DELIMITARE A IMOBILULUI
Scara 1: 500

ANEXA NR.1.35

Nr. cadastral	Suprafata masurata	Adresa imobilului
55995	503 mp	Intravilan Oras Marasesti, Str. Toporasilor, nr. 38, T48, P 56.1-56.2; T 80, P 426
Cartea Funciara		Unitatea administrativ teritoriala (UAT)
		Marasesti

TEUCIANU COSMIN-VALERIU
10/03+09:11:20 2021.05.07 OCP: B.VA. 1054

A. Date referitoare la teren			Mentii
Nr. parcela	Categoria de folosinta	Suprafata [mp]	Terenul este imprejmuit partial
426;56.1-56.2	Cc	503	Proprietar Oras Marasesti
			Concesionar Durac Vasile
Total			

B. Date referitoare la constructii			Mentii
Cod constr.	Destinatia	Suprafata construita la sol [mp]	
Total			

**Presedinte de
Sedinta**

**Contrasemneaza,
Secretarul orasului Marasesti
Dumitru Violeta vasilica**

**Intocmit,
Ing. Pascaru Felician**



Oficiul de Cadastru și Publicitate Imobiliară VRANCEA
Biroul de Cadastru și Publicitate Imobiliară Panciu
Adresa: Localitate: Panciu , Adresa: Str. Nicolae Titulescu , Nr. 17 , Ap. 2 , Cod
postal: 625400 , Tel: 0237275746

Nr.	8691
Ziua	12
Luna	04
Anul	2021

REFERAT DE ADMITERE

(Alipire imobile)

Semnat : cu semnatura
electronica extinsa, cf.
L 455/2001 si eIDAS

Domnului/Doamnei ORASUL MARASESTI
Domiciliul _____

Referitor la cererea inregistrată sub numărul **8691** din data **12-04-2021**, vă informăm:

Imobilele:

- 1) **52634** situat in Loc. Marasesti, Str CARTIERUL NOU, Nr. 25, Jud. Vrancea, UAT Marasesti avand suprafata măsurată 300 mp;
- 2) **55731** situat in Loc. Marasesti, Str CARTIERUL NOU, Jud. Vrancea, UAT Marasesti avand suprafata măsurată 300 mp;

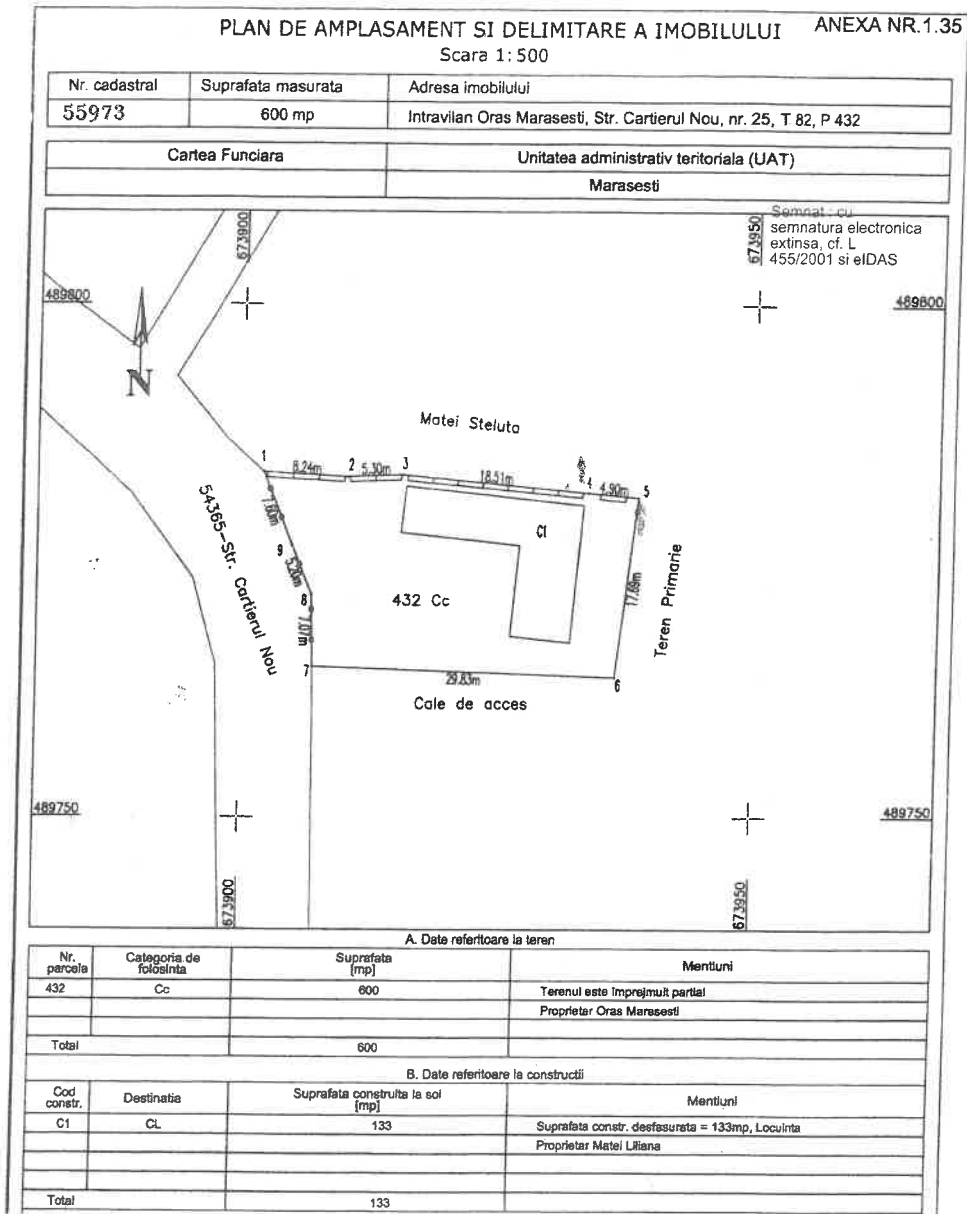
Au fost alipite, rezultand imobilul cu numărul cadastral 55973, situat in Loc. Marasesti, Str CARTIERUL NOU, Nr. 25, Jud. Vrancea, UAT Marasesti având suprafata măsurată 600 mp

Certific că informațiile din prezentul extras sunt conforme cu datele din planul cadastral de carte funciara al OCPI VRANCEA la data: 19-04-2021.

Situația prezentată poate face obiectul unor modificări ulterioare, in condițiile Legii cadastrului și a publicității imobiliare nr. 7/1996, republicată, cu modificările și completările ulterioare.

Inspector
PETRICĂ MARIN

MATEI LILIANA



Presedinte de
Sedinta

Contrasemneaza,
Secretarul orasului Marasesti
Dumitru Violeta vasilica

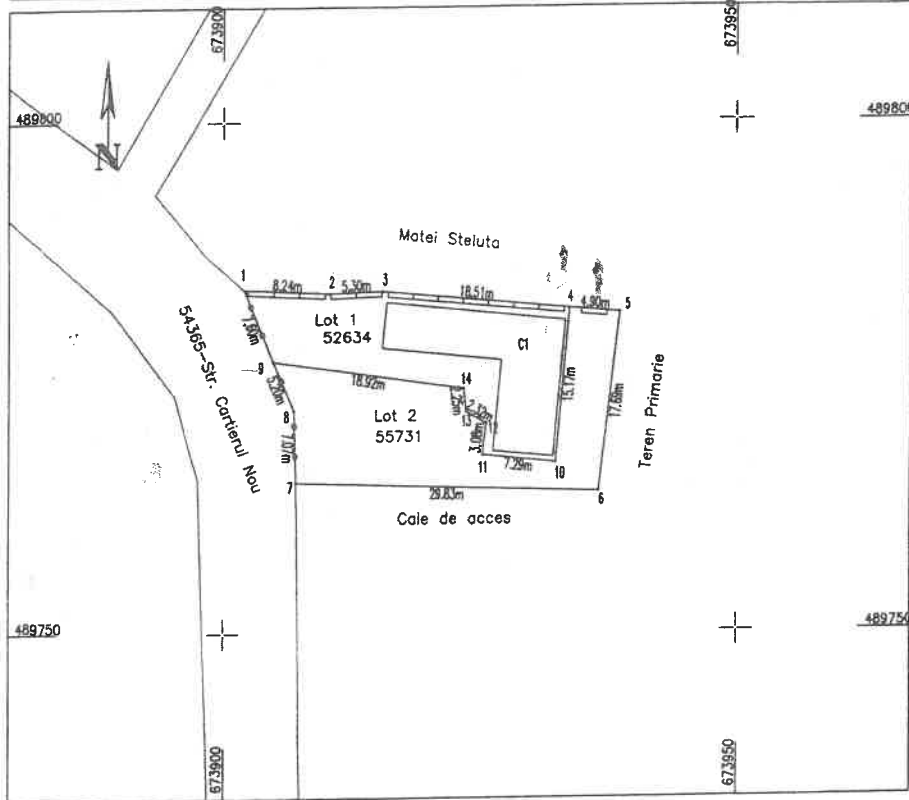
Intocmit,
Ing.Pascaru Felician

PLAN DE AMPLASAMENT SI DELIMITARE A IMOBILULUI
CU PROPUNEREA DE ALIPIRE

ANEXA NR.16

Scara 1: 500

Nr. cadastral	Suprafata masurata a imobilului	Adresa imobilului
	600 mp	Intravilan Oras Marasesti, Str. Cartierul Nou, nr. 25, T 82, P 432
Cartea Funciara nr.	Unitatea Administrativ Teritoriala (UAT)	
	Marasesti	



ALIPIRE IMOBIL

Situatia actuala (inainte de alipire)				Situatia viitoare (dupa alipire)			
Nr. cadastral	Suprafata [mp]	Categoria de folosinta	Descrierea imobilului	Nr. cadastral	Suprafata [mp]	Categoria de folosinta	Descrierea imobilului
52634	300	Cc	Lot 1	55973	600	Cc	Curti constructii
55731	300	Cc	Lot 2				
Total	600			Total	600		

Presedinte de
Sedinta

Contrasemneaza,
Secretarul orasului Marasesti
Dumitru Violeta vasilica

Intocmit,
Ing.Pascaru Felician



Oficiul de Cadastru și Publicitate Imobiliară VRANCEA
Biroul de Cadastru și Publicitate Imobiliară Panciu
 Adresa: Localitate: Panciu , Adresa: Str. Nicolae Titulescu , Nr. 17 , Ap. 2 , Cod
 postal: 625400 , Tel: 0237275746

Nr.	10250
Ziua	06
Luna	05
Anul	2021

REFERAT DE ADMITERE

(Alipire imobile)

Semnat : cu semnatura
 electronica extinsa, cf.
 L 455/2001 si eIDAS

Domnului/Doamnei ORASUL MARASESTI
 Domiciliul _____

Referitor la cererea inregistrată sub numărul **10250** din data **06-05-2021**, vă informăm:

Imobilele:

- 1) **51359** situat in Loc. Marasesti, Str TOPORASILOR, Nr. 69, Jud. Vrancea, UAT Marasesti avand suprafata măsurată 300 mp;
- 2) **54812** situat in Loc. Marasesti, Jud. Vrancea, UAT Marasesti avand suprafata măsurată 319 mp;

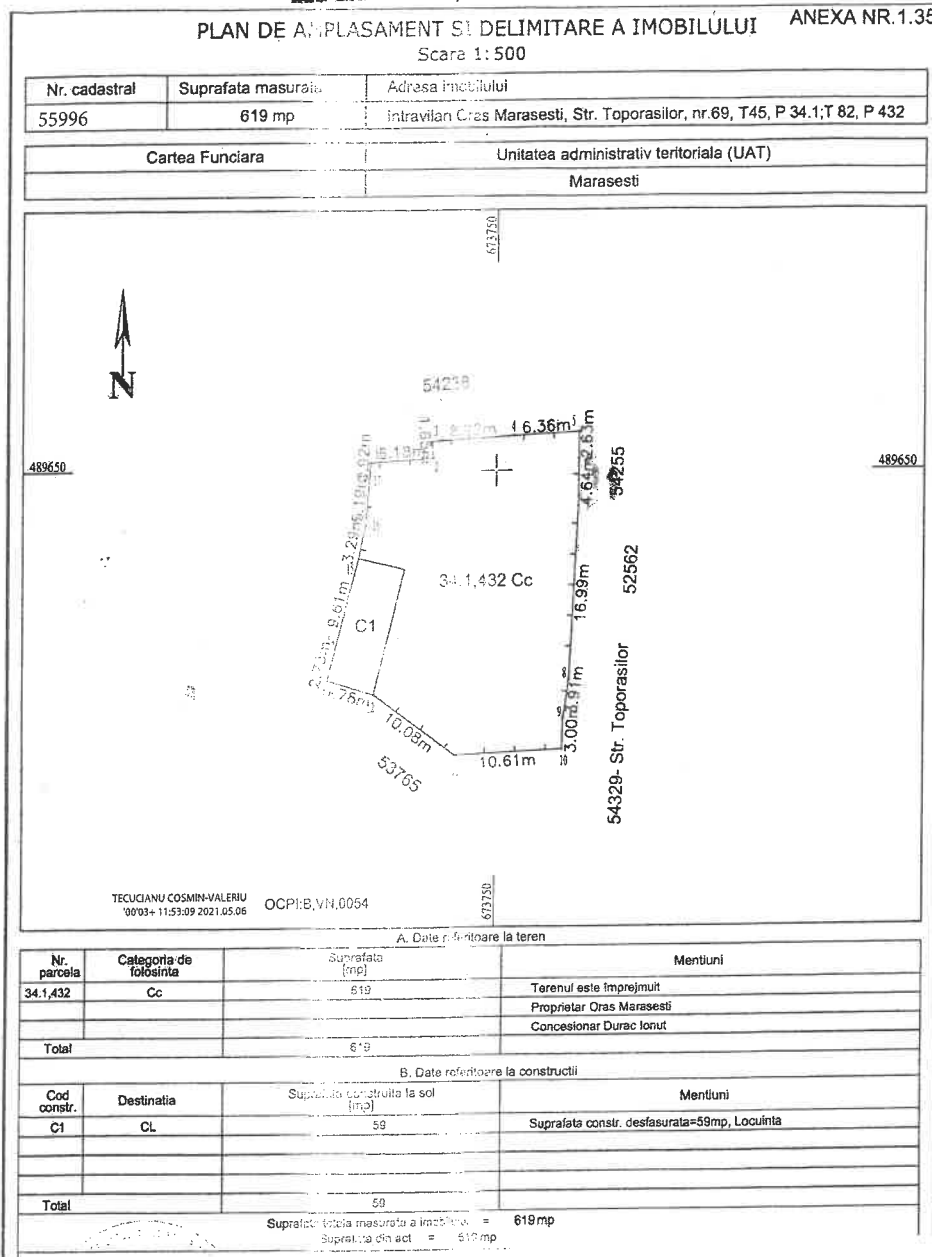
Au fost alipite, rezultand imobilul cu numărul cadastral 55996, situat in Loc. Marasesti, Str TOPORASILOR, Nr. 69, Jud. Vrancea, UAT Marasesti având suprafata măsurată 619 mp

Certific că informațiile din prezentul extras sunt conforme cu datele din planul cadastral de carte funciara al OCPI VRANCEA la data: 07-05-2021.

Situația prezentată poate face obiectul unor modificări ulterioare, in condițiile Legii cadastrului și a publicității imobiliare nr. 7/1996, republicată, cu modificările și completările ulterioare.

Inspector
ADRIAN NICOLAE MOCANU

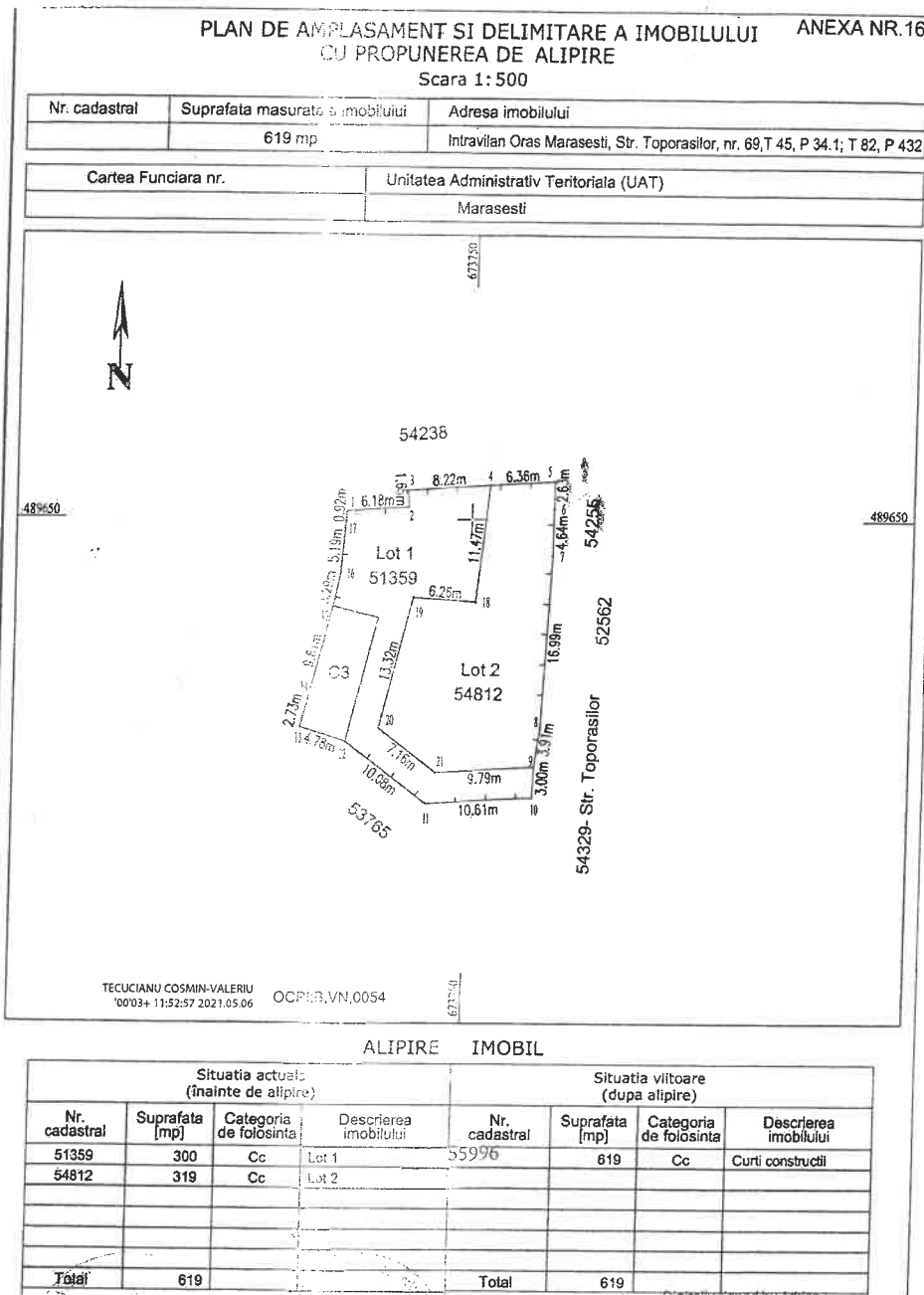
ADRIAN NICOLAE MOCANU



**Presedinte de
Sedinta**

**Contrasemneaza,
Secretarul orasului Marasesti
Dumitru Violeta vasilica**

**Intocmit,
Ing.Pascaru Felician**



**Presedinte de
Sedinta**

**Contrasemneaza,
Secretarul orasului Marasesti
Dumitru Violeta vasilica**

**Intocmit,
Ing.Pascaru Felician**



Oficiul de Cadastru și Publicitate Imobiliară VRANCEA
Biroul de Cadastru și Publicitate Imobiliară Panciu
 Adresa: Localitate: Panciu, Adresa: Str. Nicolae Titulescu, Nr. 17, Ap. 2, Cod
 postal: 625400, Tel: 0237275746

Nr.	10244
Ziua	06
Luna	05
Anul	2021

REFERAT DE ADMITERE

(Alipire imobile)

Domnului/Doamnei ORASUL MARASESTI
 Domiciliul _____

Referitor la cererea înregistrată sub numărul **10244** din data **06-05-2021**, vă informăm:

Imobilele:

- 1) **50974** situat în Loc. Marasesti, Str CARTIERU NOU, Nr. 69, Jud. Vrancea, UAT Marasesti având suprafața măsurată 300 mp;
- 2) **55738** situat în Loc. Marasesti, Str CARTIERUL NOU, Nr. 69, Jud. Vrancea, UAT Marasesti având suprafața măsurată 300 mp;

Au fost alipite, rezultând imobilul cu numărul cadastral 55994, situat în Loc. Marasesti, Str CARTIERU NOU, Nr. 69, Jud. Vrancea, UAT Marasesti având suprafața măsurată 600 mp

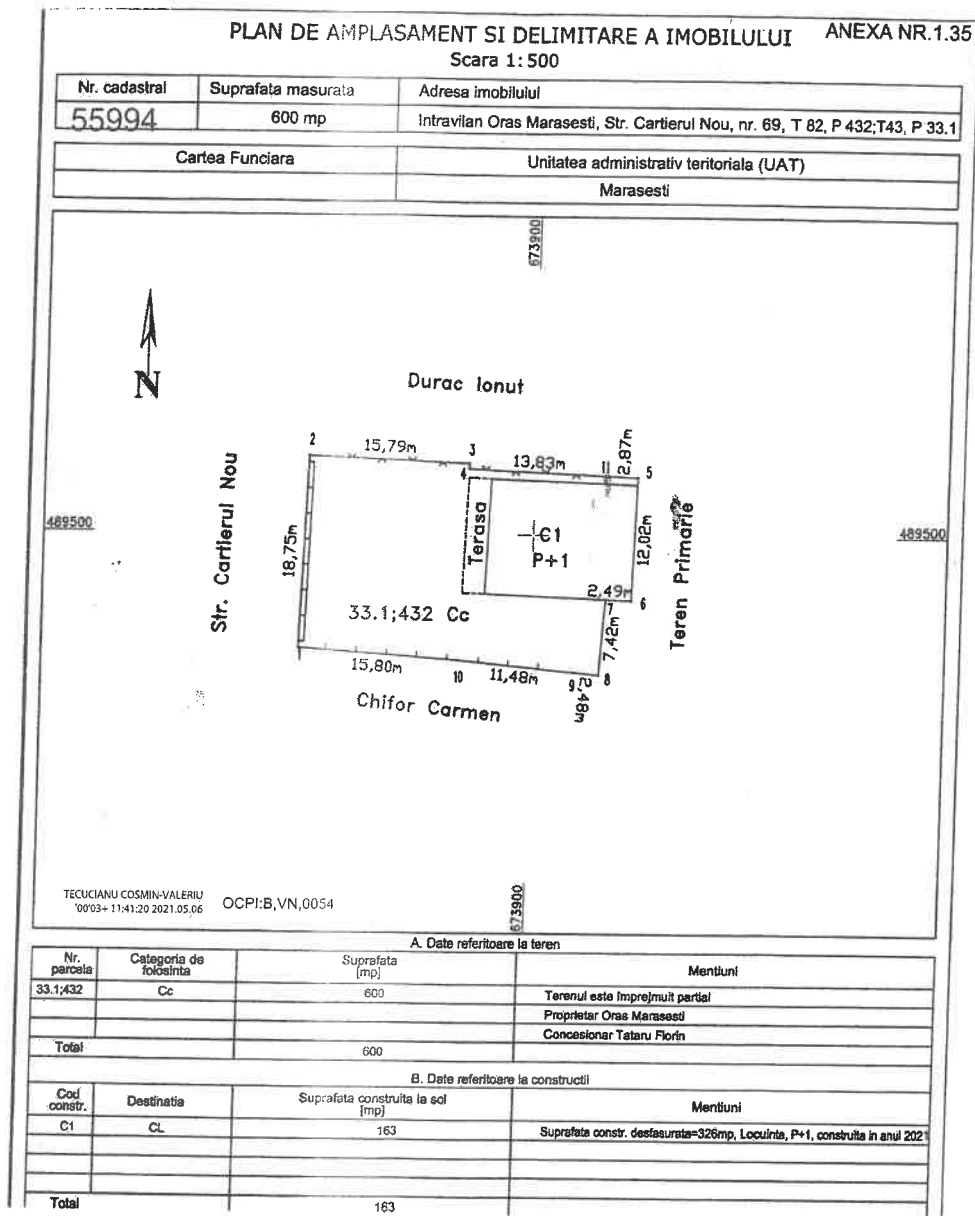
Certific că informațiile din prezenta extras sunt conforme cu datele din planul cadastral de carte funciară al OCPI VRANCEA la data: 06-05-2021.

Situația prezentată poate face obiectul unor modificări ulterioare, în condițiile Legii cadastrului și a publicității imobiliare nr. 7/1996 republicată, cu modificările și completările ulterioare.

Inspector
CARMEN BRUMARU

Car... 21 Digitally signed by
 Carmen Brumaru
 Bru... 11 Date: 2021.05.06
 12:18:47 +03'00'

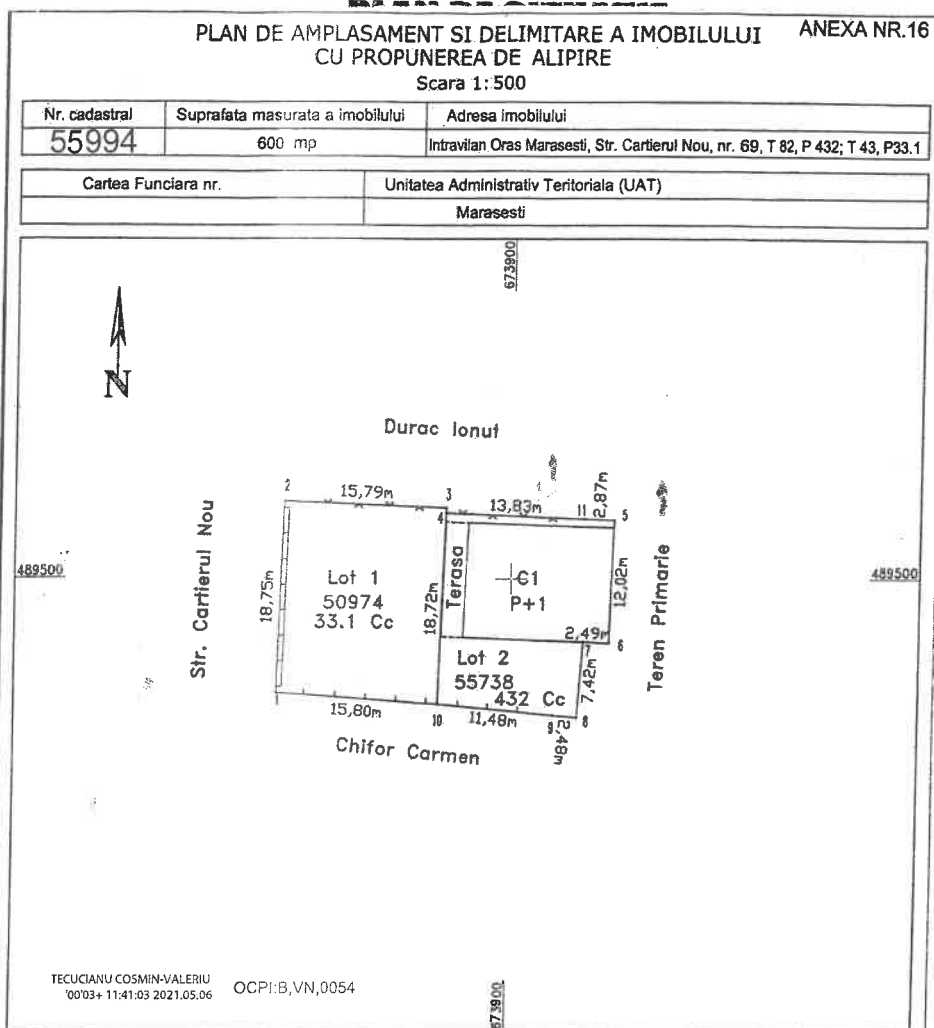
TATARU FLORIN



Presedinte de
Sedinta

Contrasemneaza,
Secretarul orasului Marasesti
Dumitru Violeta vasilica

Intocmit,
Ing.Pascaru Felician



ALIPIRE IMOBIL

Situatia actuala (inainte de alipire)				Situatia viitoare (dupa alipire)			
Nr. cadastral	Suprafata [mp]	Categoria de folosinta	Descrierea imobilului	Nr. cadastral	Suprafata [mp]	Categoria de folosinta	Descrierea imobilului
50974	300	Cc	Lot 1				
55738	300	Cc	Lot 2				
Total	600			Total	600		

Presedinte de Sedinta

**Contrasemneaza,
Secretarul orasului Marasesti
Dumitru Violeta vasilica**

**Intocmit,
Ing.Pascaru Felician**



Oficiul de Cadastru și Publicitate Imobiliară VRANCEA
Biroul de Cadastru și Publicitate Imobiliară Panciu
 Adresa: Localitate: Panciu , Adresa: Str. Nicolae Titulescu , Nr. 17 , Ap. 2 , Cod
 postal: 625400 , Tel: 0237275746

Nr.	9506
Ziua	23
Luna	04
Anul	2021

REFERAT DE ADMITERE

(Alipire imobile)

Semnat : cu semnatura
electronica extinsa, cf.
L 455/2001 si eIDASDomnului/Doamnei ORASUL MARASESTI
Domiciliul _____Referitor la cererea inregistrată sub numărul **9506** din data **23-04-2021**, vă informăm:

Imobilele:

- 1) **50298** situat in Loc. Marasesti, Str TOPORASILOR, Nr. 75, Jud. Vrancea, UAT Marasesti avand suprafata măsurată 273 mp;
- 2) **54834** situat in Loc. Marasesti, Str TOPORASILOR, Nr. 75, Jud. Vrancea, UAT Marasesti avand suprafata măsurată 206 mp;

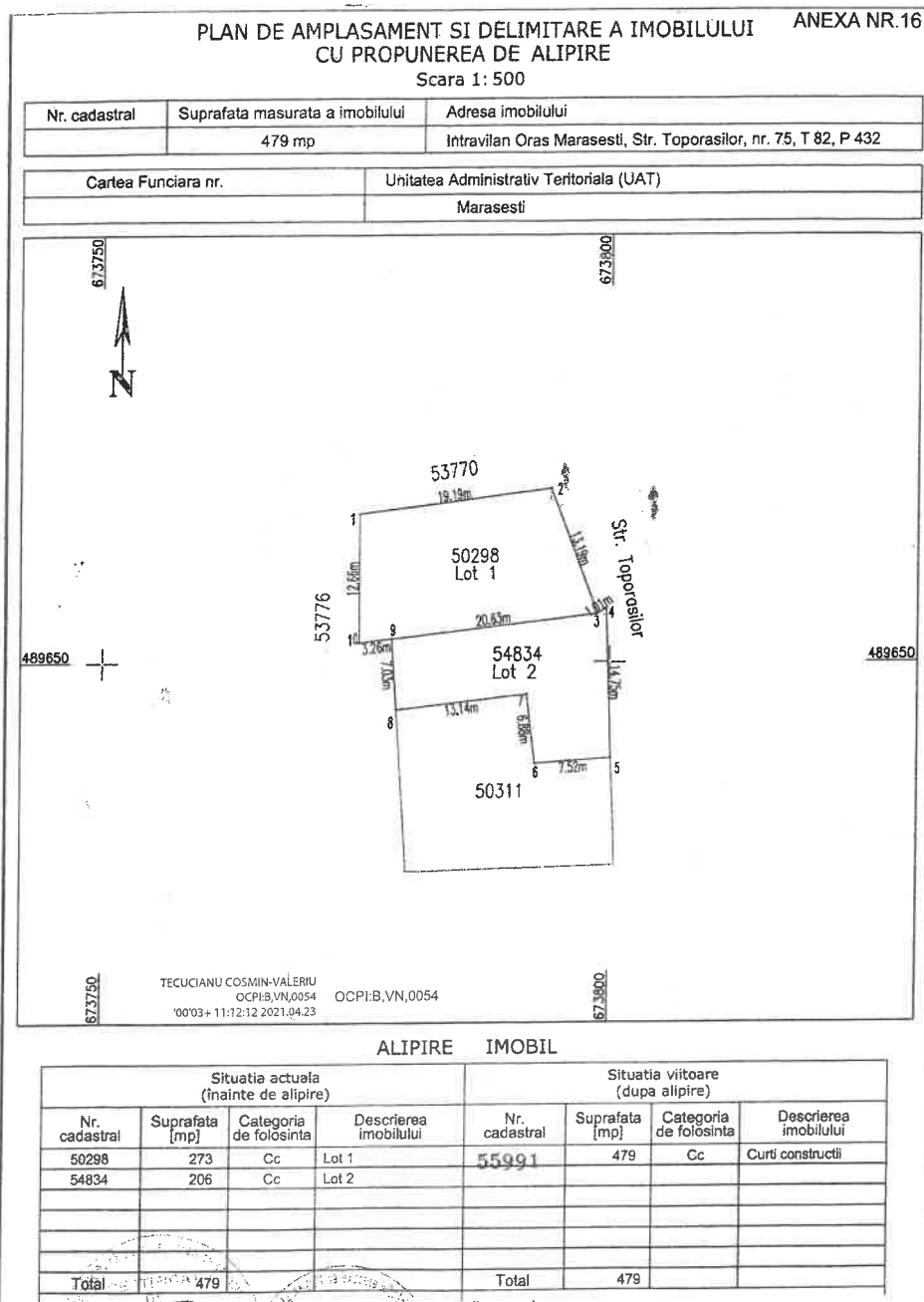
Au fost alipite, rezultand imobilul cu numărul cadastral 55991, situat in Loc. Marasesti, Str TOPORASILOR, Nr. 75, Jud. Vrancea, UAT Marasesti având suprafata măsurată 479 mp

Certific că informațiile din prezentul extras sunt conforme cu datele din planul cadastral de carte funciara al OCPI VRANCEA la data: 05-05-2021.

Situația prezentată poate face obiectul unor modificări ulterioare, in condițiile Legii cadastrului și a publicității imobiliare nr. 7/1996, republicată, cu modificările și completările ulterioare.

Inspector
TEHNICA MARIN

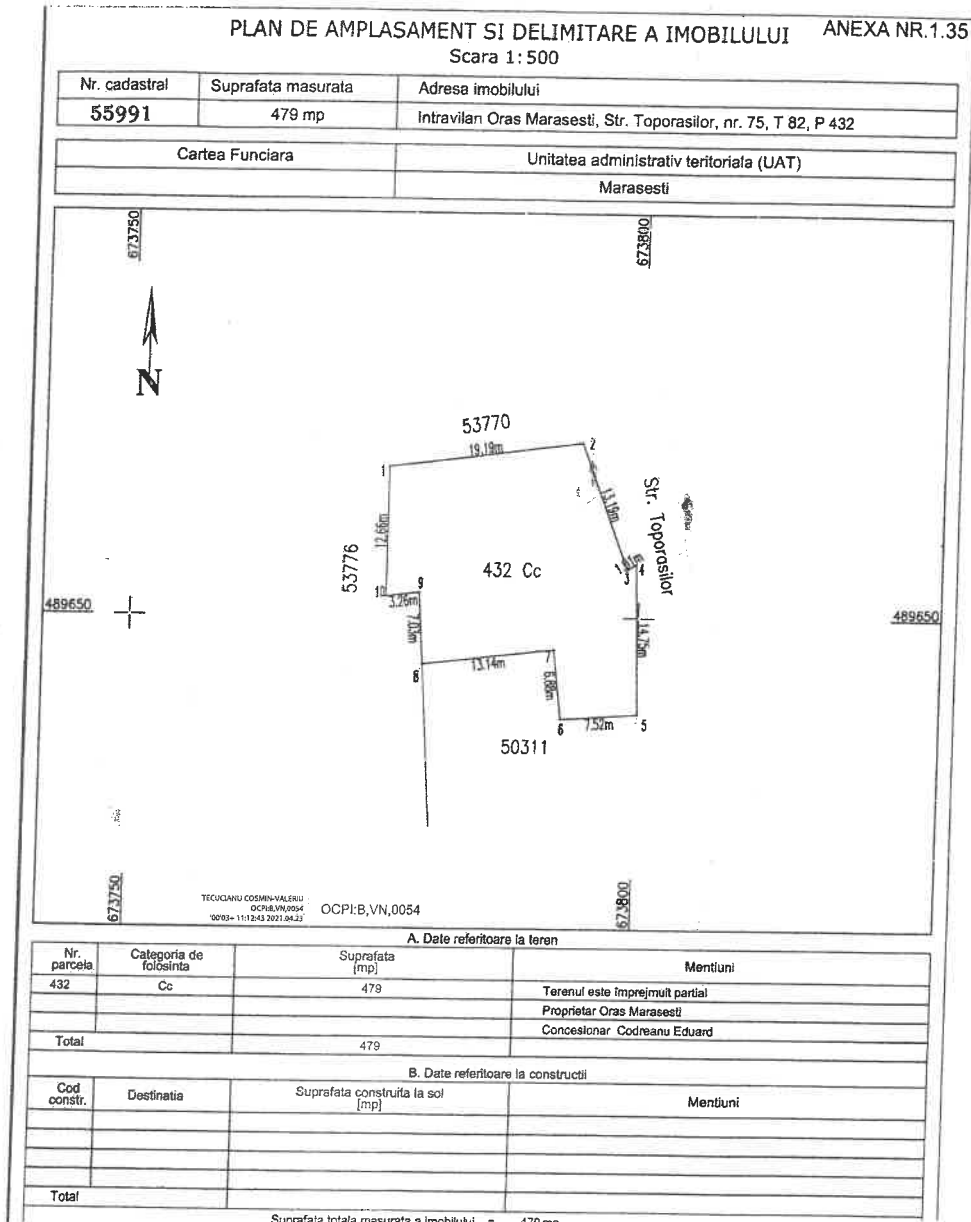
CORBREANU EDUARD



**Presedinte de
Sedinta**

**Contrasemneaza,
Secretarul orasului Marasesti
Dumitru Violeta vasilica**

**Intocmit,
Ing.Pascaru Felician**



Presedinte de
Sedinta

Contrasemneaza,
Secretarul orasului Marasesti
Dumitru Violeta vasilica

Intocmit,
Ing.Pascaru Felician



Oficiul de Cadastru și Publicitate Imobiliară VRANCEA
Biroul de Cadastru și Publicitate Imobiliară Panciu
 Adresa: Localitate: Panciu , Adresa: Str. Nicolae Titulescu , Nr. 17 , Ap. 2 , Cod
 postal: 625400 , Tel: 0237275746

Nr.	10296
Ziua	07
Luna	05
Anul	2021

REFERAT DE ADMITERE

(Alipire imobile)

Domnului/Doamnei ORASUL MARASESTI
 Domiciliul _____

Referitor la cererea inregistrată sub numărul **10296** din data **07-05-2021**, vă informăm:

Imobilele:

- 1) **54483** situat in Loc. Marasesti, Str CARTIERUL NOU, Nr. 56, Jud. Vrancea, UAT Marasesti avand suprafata măsurată 266 mp;
- 2) **54799** situat in Loc. Marasesti, Str CARTIERUL NOU, Nr. 56, Jud. Vrancea, UAT Marasesti avand suprafata măsurată 296 mp;

Au fost alipite, rezultand imobilul cu numărul cadastral 56001, situat in Loc. Marasesti, Str CARTIERUL NOU, Nr. 56, Jud. Vrancea, UAT Marasesti având suprafata măsurată 562 mp

Certific că informațiile din prezentul extras sunt conforme cu datele din planul cadastral de carte funciară al OCPI VRANCEA la data: 12-05-2021.

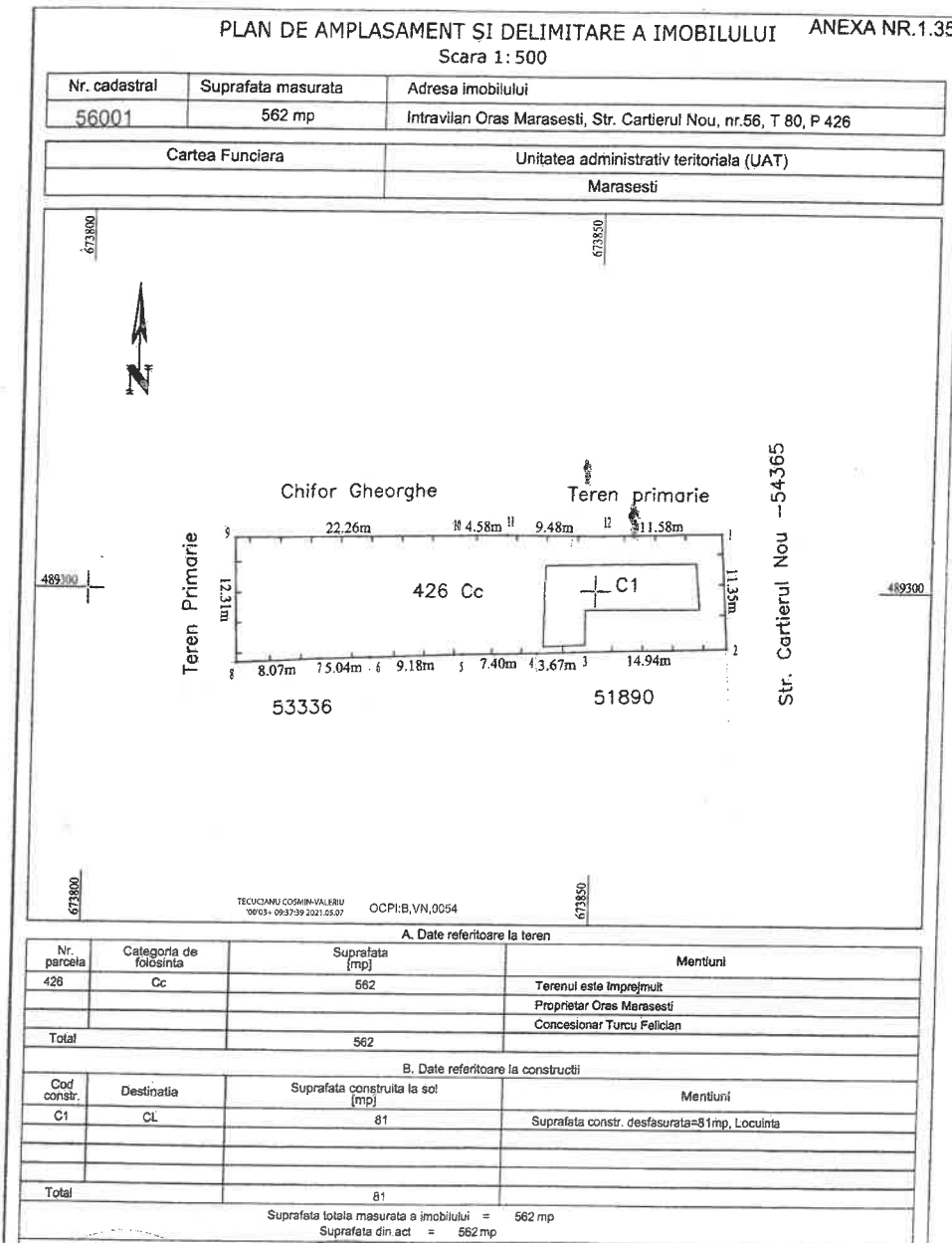
Situația prezentată poate face obiectul unor modificări ulterioare, in condițiile Legii cadastrului și a publicității imobiliare nr. 7/1996, republicată, cu modificările și completările ulterioare.

Inspector
CATALIN HRISCU

Catalin
 Hriscu

Digitally signed by
 Catalin Hriscu
 Date: 2021.05.12
 13:36:47 +03'00'

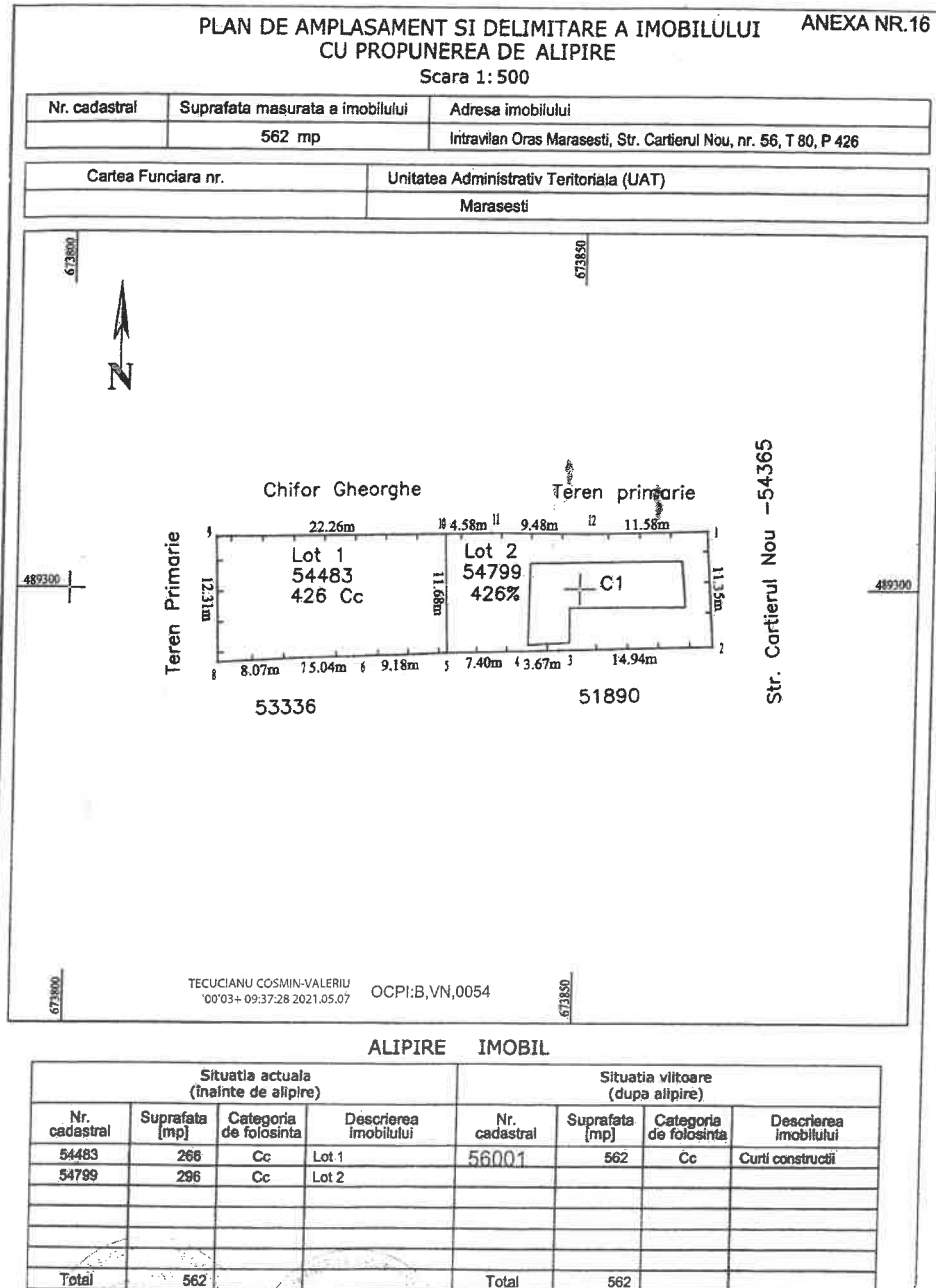
TURCU FELICIAN



Presedinte de
Sedinta

Contrasemneaza,
Secretarul orasului Marasesti
Dumitru Violeta vasilica

Intocmit,
Ing.Pascaru Felician



Presedinte de
Sedinta

Contrasemneaza,
Secretarul orasului Marasesti
Dumitru Violeta vasilica

Intocmit,
Ing.Pascaru Felician



Oficiul de Cadastru și Publicitate Imobiliară VRANCEA
Biroul de Cadastru și Publicitate Imobiliară Panciu
Adresa: Localitate: Panciu , Adresa: Str. Nicolae Titulescu , Nr. 17 , Ap. 2 , Cod
postal: 625400 , Tel: 0237275746

Nr.	10276
Ziua	07
Luna	05
Anul	2021

REFERAT DE ADMITERE

(Alipire imobile)

Domnului/Doamnei ORASUL MARASESTI
Domiciliul _____

Referitor la cererea inregistrată sub numărul **10276** din data **07-05-2021**, vă informăm:

Imobilele:

- 1) **51647** situat in Loc. Marasesti, Str CARTIERUL NOU, Nr. 74, Jud. Vrancea, UAT Marasesti avand suprafata măsurată 409 mp;
- 2) **54905** situat in Loc. Marasesti, Str CARTIERUL NOU, Jud. Vrancea, UAT Marasesti avand suprafata măsurată 300 mp;

Au fost alipite, rezultand imobilul cu numărul cadastral 55998, situat in Loc. Marasesti, Str CARTIERUL NOU, Nr. 74, Jud. Vrancea, UAT Marasesti având suprafata măsurată 709 mp

Certific că informațiile din prezentul extras sunt conforme cu datele din planul cadastral de carte funciară al OCPI VRANCEA la data: 11-05-2021.

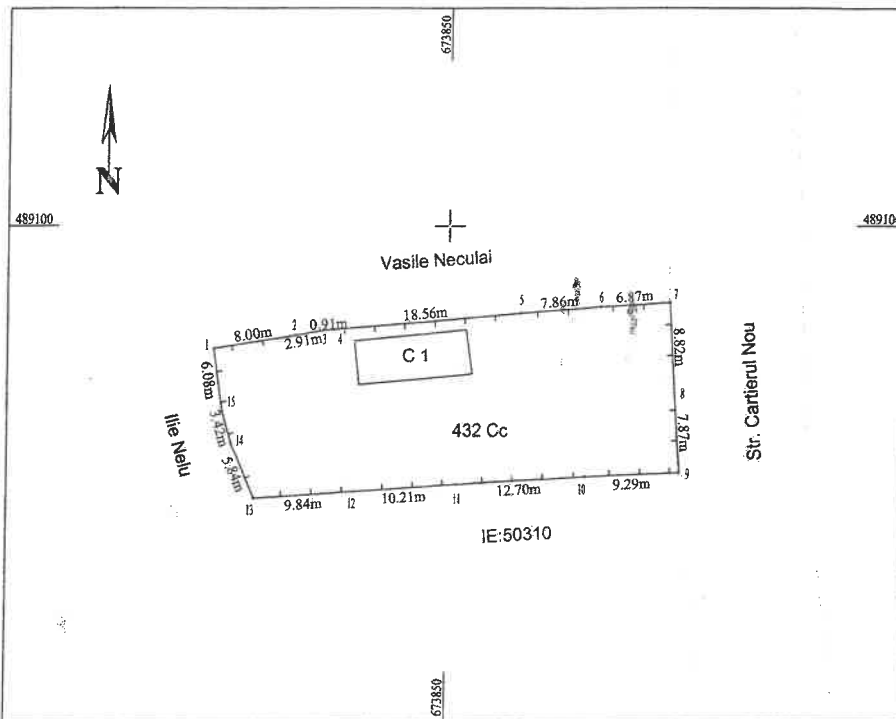
Situația prezentată poate face obiectul unor modificări ulterioare, in condițiile Legii cadastrului și a publicității imobiliare nr. 7/1996, republicată, cu modificările și completările ulterioare.

Inspector
LUCICA CHILIAN

OPREA GINEL

PLAN DE AMPLASAMENT SI DELIMITARE A IMOBILULUI ANEXA NR.1.35
Scara 1:500

Nr. cadastral	Suprafata masurata	Adresa imobilului
55998	709 mp	Intravilan Oras Marasesti, Str. Cartierul Nou, nr.74, T 82, P 432
Cartea Funciara		Unitatea administrativ teritoriala (UAT)
		Marasesti



A. Date referitoare la teren

Nr. parcela	Categoria de foloasinta	Suprafata [mp]	Mentiiuni
432	Cc	709	Terenul este imprejmuit
			Proprietar Oras Marasesti
			Concesionar Oprea Ginel
Total		709	

B. Date referitoare la constructii

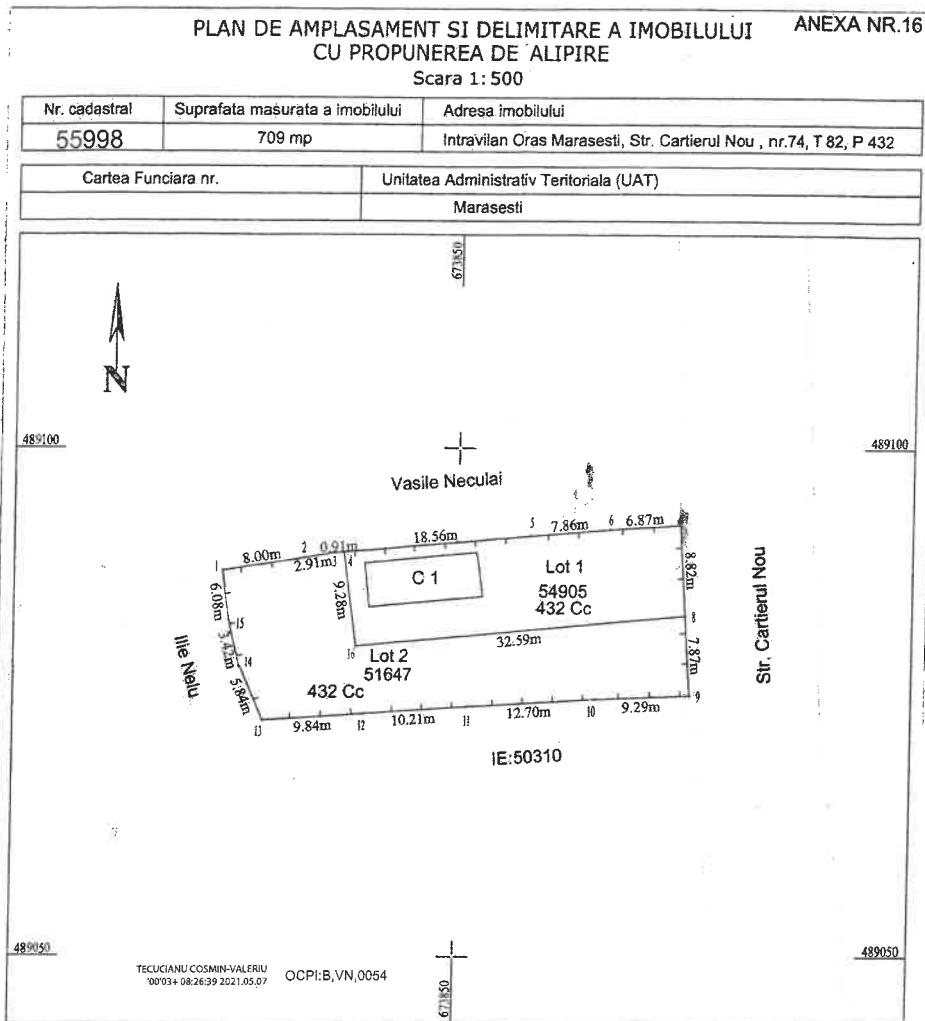
Cod constr.	Destinatia	Suprafata construita la sol [mp]	Mentiiuni
C1	CL	49	Suprafata constr. desfasurata=49mp, Locuinta
Total		49	

Suprafata totala masurata a imobilului = 709 mp
Suprafata din act = 709 mp

Presedinte de
Sedinta

Contrasemneaza,
Secretarul orasului Marasesti
Dumitru Violeta vasilica

Intocmit,
Ing.Pascaru Felician



ALIPIRE IMOBIL

Situatia actuala (inainte de alipire)				Situatia viitoare (dupa alipire)			
Nr. cadastral	Suprafata [mp]	Categoria de folosinta	Descrierea imobilului	Nr. cadastral	Suprafata [mp]	Categoria de folosinta	Descrierea imobilului
54905	300	Cc	Lot 1	55998	709	Cc	Curti constructii
51647	409	Cc	Lot 2				
Total	709			Total	709		

**Presedinte de
Sedinta**

**Contrasemneaza,
Secretarul orasului Marasesti
Dumitru Violeta vasilica**

**Intocmit,
Ing.Pascaru Felician**



RAPORT

Privind:

Alipirea unor loturi de teren ce apartin domeniului privat al orasului Marasesti, situate in orasul Marasesti, Zona Cartierul Nou

Conform prevederilor art.108, lit.a) din OUG 57/2019 , privind Codul Administrativ, "Consiliile locale și consiliile județene hotărăsc ca, bunurile ce aparțin domeniului public sau privat, de interes local sau județen, după caz, să fie date în administrarea regiilor autonome și instituțiilor publice , să fie concesionate ori să fie închiriate".

Conform prevederilor art.129 alin. 2, lit.c și art. 29, alin. 6, lit a) din OUG 57/2019, privind Codul Administrativ, "Consiliul Local exercită atribuții privind administrarea domeniului public și privat al comunei, orașului sau municipiului"

Luând act situatia existenta in zona Cartierul Nou, in sensul ca o parte din populatie detine o suprafata de teren delimitata de o imprejmuire, suprafata compusa din doua contracte de concesiune, sau contract de concesiune si act additional, motivat de faptul ca proprietarii au achizitionat un imobil edificat pe un teren adiacent celui detinut initial, propun alipirea celor doua loturi detinute de o persoana astfel:

Nr. Crt.	Proprietar, concesionar	Nr. CF – initial - final	Suprafata mp	Adresa
1	Primaria oras Marasesti, Durac Vasile	50888; 55235; Alipit 55995	503	Strada Toporasilor, .38
2	Primaria oras Marasesti, Tataru Florin	50974; 55738; Alipit 55994	600	Str. Cartierul Nou, nr.69
3	Primaria oras Marasesti Durac Ionut	51359; 54812; Alipit 55996	619	Str. Toporasilor, nr.69
4	Primaria Marasesti, Codreanu Eduard	50298; 54834; Alipit 55991	479	Str. Toporasilor, nr.75
5	Primaria Marasesti Oprea Ginel	51647; 54905; Alipit 55998	709	Str. Cartierul Nou, nr.74
6	Primaria Marasesti, Turcu Felician	54483; 54799; Alipit 56001	562	Str. Cartierul Nou, nr.56
7	Primaria Marasesti, Matei Liliana	52634; 55731; Alipit 55793	600	Str. Cartierul Nou, nr.25
8	Primaria Marasesti, Codreanu Florin	54240; 54254; Alipit 55218	696	Str. Toporasilor, nr.60
9	Primaria Marasesti, Stanciu Marius	51273; 51895; Alipit 55683	670	Str. Orhideelor, nr.5

Referat de aprobare

Privind:

Alipirea unor loturi de teren ce apartin domeniului privat al orasului Marasesti, situate in orasul Marasesti, Zona Cartierul Nou

Conform prevederilor art.108, lit.a) din OUG 57/2019 , privind Codul Administriv, “Consiliile locale și consiliile județene hotărăsc ca, bunurile ce aparțin domeniului public sau privat, de interes local sau județen, după caz, să fie date în administrarea regiilor autonome și instituțiilor publice , să fie concesionate ori să fie închiriate”.

Conform prevederilor art.129 alin. 2, lit.c și art. 29, alin. 6, lit a) din OUG 57/2019, privind Codul Administrativ, “Consiliul Local exercită atribuții privind administrarea domeniului public și privat al comunei, orașului sau municipiului”

Având în vedere documentațiile topo-cadastrale întocmite de persoana fizica autorizata Tecuceanu Cosmin Valeriu, avizate de OCPI Vrancea, prin referatele de admitere, se propune spre analiză Comisiilor din cadrul Consiliului Local al orasului Marasesti, materialul întocmit de către Tecuceanu Cosmin- Valeriu privind :

Alipirea unor loturi de teren ce apartin domeniului privat al orasului Marasesti, situate in orasul Marasesti, Zona Cartierul Nou.

Primar,
Chitic Valerica Dorel

