

ROMANIA
JUDETUL VRANCEA
CONSILIUL LOCAL MARASESTI

HOTARAREA NR. 15
din 12.03 2015

**privind : alipirea a doua loturi de teren ce apartin domeniului privat al orasului
Marasesti situate in orasul Marasesti, judetul Vrancea**

Consiliul local al orasului Marasesti, jud. Vrancea, intrunit in sedinta ordinara ;
Vazand :

- expunerea de motive a Primarului orasului Marasesti si raportul Compartimentului Urbanism , inregistrat la nr. 4043 din 09.032015, prin care se propune alipire a doua loturi de teren ce apartin domeniului privat al orasului Marasesti situate in orasul Marasesti, T.1 , P.3 , judetul Vrancea;
- Incheierile de carte funciara nr. 399/2015 si 2546 /2015 inregistrate la Biroul de Cadastru si Publicitate Imobiliara Panciu;
- Planul de situatie cu propunere de alipire, intocmit de P.F.A. Tecuceanu Daniela ;

Luand act de avizul favorabil al Comisiei pentru dezvoltare urbanistica, amenajarea teritoriului, patrimoniul, administrarea domeniului public si privat, servicii publice si comert si al Comisiei pentru administratie locala, juridica, ordine publica, drepturile omului;

În conformitate cu prevederile Legii nr. 7/1996 republicata privind cadastrul si publicitatea imobiliara, republicata cu modificarile si completarile ulterioare, coroborate cu dispozitiile Ordinului nr.634/2006 pentru aprobarea Regulamentului privind continutul si modul de intocmire a documentatiilor cadastrale in vederea inscrierii in cartea funciara, cu modificarile si completarile ulterioare; ;

In temeiul art. 36, al. (5), lit. „c”, art. 45, al. (2) si art. 47 din Legea nr. 215/2001 privind administratia publica locala, republicata;

HOTARASTE :

Art. 1. - Se aprobă alipirea a doua loturi de teren ce apartin domeniului privat al orasului Marasesti situate in orasul Marasesti, T.1, P 3 , judetul Vrancea , Lotul 1 in suprafata de 52 mp avand numar cadastral 52673 si Lotul 2 in suprafata de 104 mp ,având număr cadastral 52681 , identificate conform **Anexelor nr.1 si 2** care fac parte integrantă din prezenta hotărâre, intr-un singur lot identificat , conform **Anexei nr. 3**, care face parte integrantă din prezenta hotărâre.

Art. 2. . Se împuternicește Primarul orasului Marasesti să semneze actul de alipire al imobilelor identificate la art. 1 și să reprezinte orasul Marasesti în fața notarului public, în vederea autentificării și îndeplinirii procedurilor de publicitate imobiliară prevăzute de lege.

Art. 3. - Hotararea va fi comunicata, potrivit legii, Primarului or. Marasesti, care va asigura executarea acesteia prin Compartimentul Urbanism si Serviciul Buget-Contabilitate.

**Presedinte de sedinta,
Cons. Ciobotaru George**



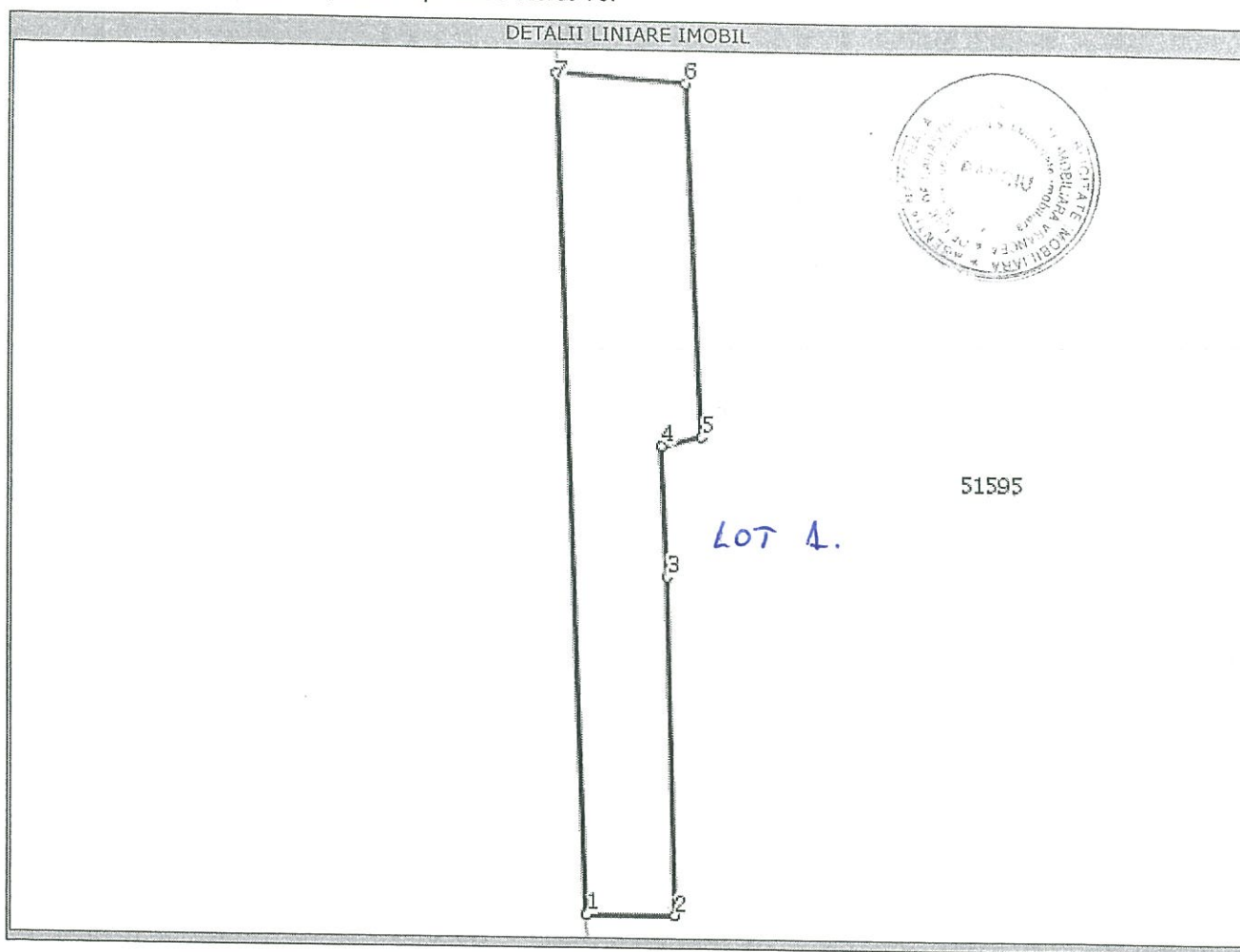
**Contrasemneaza,
Secretarul or. Marasesti
Dumitru Vasilica Violeta**

Total consilieri	17
Prezenti	17
Pentru	17
Impotriva	-
Abtineri	-

PLAN DE SITUATIE

Nr. cadastral	Suprafata masurata (mp)*	Observatii / Referinte
52673	52	-

* Suprafata este determinata in planul de proiectie Stereo 70.



Date referitoare la teren

Nr. crt	Categorie folosinta	Intravilan	Suprafata (mp)	Nr. tarla	Nr. parcela	Nr. Topografic	Observatii / Referinte
1	curti constructii	DA	52	1	3	-	-

Presedinte de
Sedinta



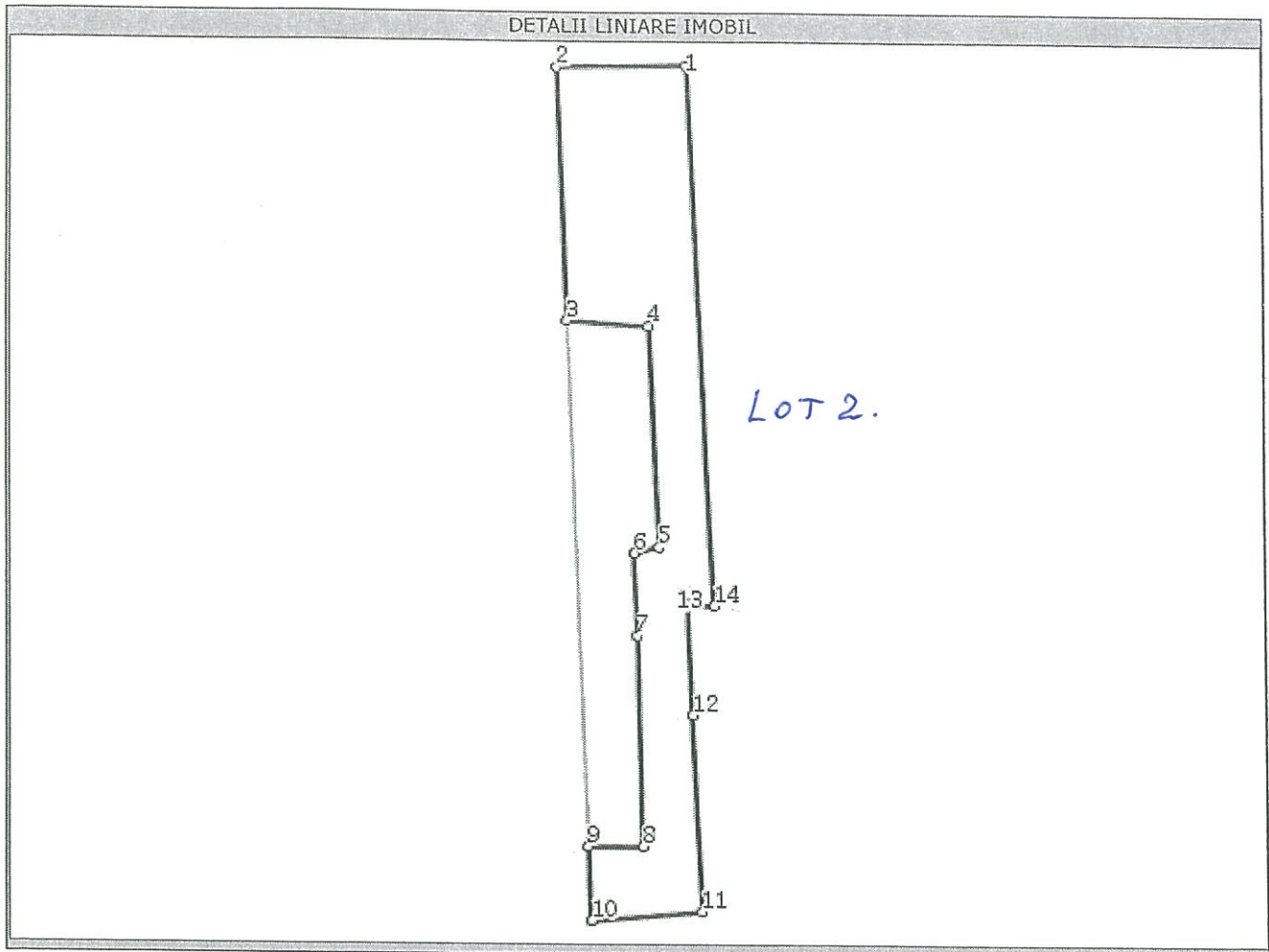
Intocmit,
Ing. Pascaru Felician

Contrasemneaza,
Secretarul orasului Marasesti
Dumitru Violeta vasilica

PLAN DE SITUATIE

Nr. cadastral	Suprafata masurata (mp)*	Observatii / Referinte
52681	104	-

* Suprafata este determinata in planul de proiectie Stereo 70.



Date referitoare la teren

Nr. crt	Categorie folosinta	Intravilan	Suprafata (mp)	Nr. tarla	Nr. parcela	Nr. Topografic	Observatii / Referinte
1	curti constructii	DA	104	1	3	-	-

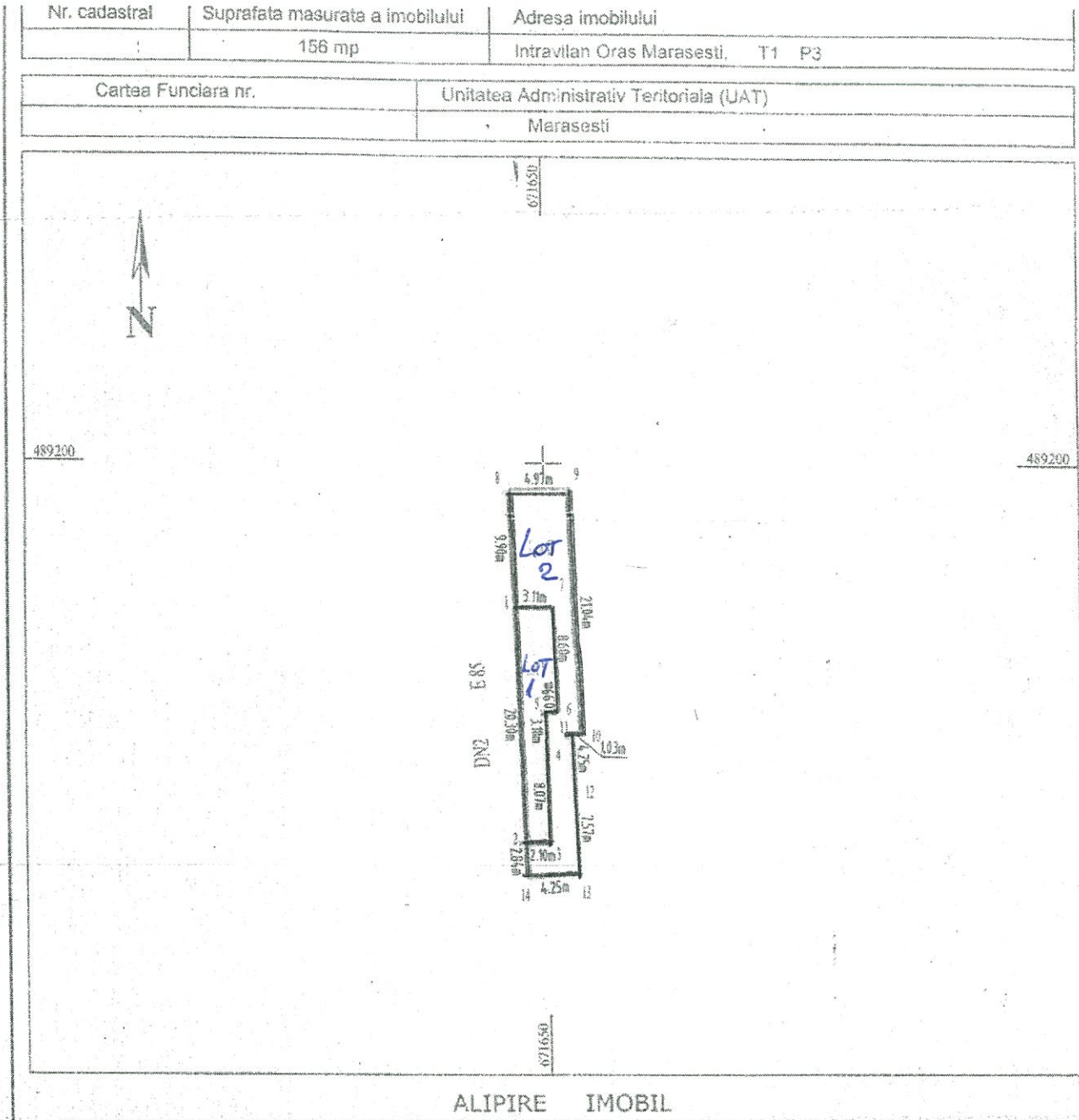
Presedinte de
Sedinta



Intocmit,
Ing. Pascaru Felician

Contrasemneaza,
Secretarul orasului Marasesti
Dumitru Violeta vasilica

PLAN DE SITUATIE



Presedinte de
Sedinta



Intocmit
Ing. Pascaru Felician

Contrasemneaza,
Secretarul orasului Marasesti
Dumitru Violeta vasilica