

ROMANIA
JUDEȚUL VRANCEA
CONSILIUL LOCAL MARASEȘTI

HOTĂRĂREA NR. 34
din 24.03.2014

privind : alipirea a doua loturi de teren ce aparțin domeniului privat al orasului Marasesti situate in orasul Marasesti, judetul Vrancea

Consiliul local al orasului Marasesti, jud. Vrancea, intrunit in sedinta ordinara ;

Vazand :

expunerea de motive a Primarului orasului Marasesti si raportul Compartimentului U.A.T.G.C.L., inregistrat la nr. 504 din 25.03 2014, prin care se propune alipire a doua loturi de teren ce aparțin domeniului privat al orasului Marasesti situate in orasul Marasesti, T.40 , P.3567 , judetul Vrancea;

- Incheierile de carte funciara nr. 1422/2004 si 1424/2004 inregistrata la Biroul de Cadastru si Publicitate Imobiliara Panciu;

- Cererea domnilor Hanganu Valentin Ionel si Hanganu Cristina – Alina din orasul Marasesti prin care solicita alipirea celor doua loturi de teren;

- Planul de situatie cu propunere de alipire, intocmit de P.F.A. Tecuceanu Daniela ;

Luand act de avizul favorabil al Comisiiei pentru dezvoltare urbanistica, amenajarea teritoriului, patrimoniul, administrarea domeniului public si privat, servicii publice si comerț si al Comisiiei pentru administratie locala, juridica, ordine publica, drepturile omului;

În conformitate cu prevederile Legii nr. 7/1996 republicata privind cadastrul si publicitatea imobiliara, republicata cu modificarile si completarile ulterioare, coroborate cu dispozitiile Ordinului nr.634/2006 pentru aprobarea Regulamentului privind continutul si modul de intocmire a documentatiilor cadastrale in vederea inscrierii in cartea funciara, cu modificarile si completarile ulterioare; ;

In temeiul art. 36, al. (5), lit. „c”, art. 45, al. (2) si art. 47 din Legea nr. 215/2001 privind administratia publica locala, republicata;

HOTĂRĂȘTE :

Art. 1. – Se aprobă alipirea a doua loturi de teren ce aparțin domeniului privat al orasului Marasesti situate in orasul Marasesti, T.40, P 3567 , judetul Vrancea , Lotul 1 in suprafata de 365,36 mp avand numar cadastral 1598N si Lotul 2 in suprafata de 419,07 mp , având număr cadastral 1599N , identificate conform **Anexelor nr.1 si 2** care fac parte integrantă din prezenta hotărâre, intr-un singur lot identificat , conform **Anexei nr. 3**, care face parte integrantă din prezenta hotărâre.

Art. 2. . Se împuternicește Primarul orasului Marasesti să semneze actul de alipire al imobilului identificat la art. 1 și să reprezinte orasul Marasesti în fața notarului public, în vederea autentificării și îndeplinirii procedurilor de publicitate imobiliara prevăzute de lege.

Art. 3. – Hotararea va fi comunicata, potrivit legii, Primarului or. Marasesti, care va asigura executarea acesteia prin Compartimentul U.A.T.G.C.L. si Biroul Buget-Contabilitate.



Contrasemneaza,
Secretarul or. Marasesti,
Dumitru Vasilica Violeta

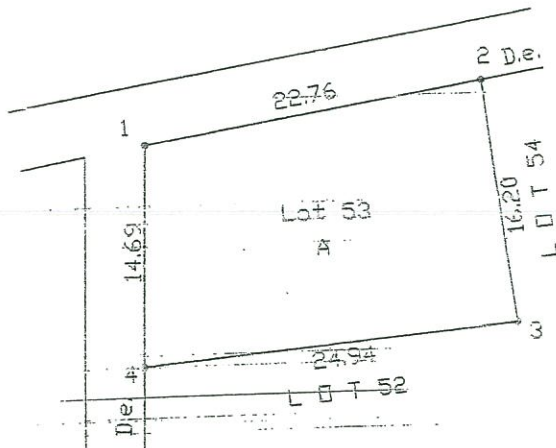
Primarul or.
Bucur



Total consilieri	17
Prezenti	16
Pentru	16
Impotriva	-
Abtineri	-

PLAN DE SITUATIE

S=365.36mp



OFICIUL DE CADASTRU
GEODEZIE ȘI CARTOGRAFIE
JUDEȚUL VRANCEA
NR. INREG. 617 DATA 23.08.2009
VERIFICAT ȘI PREGĂTIT
INSPECTOR, ING. MICHĂLESCU

Presedinte de
Sedinta



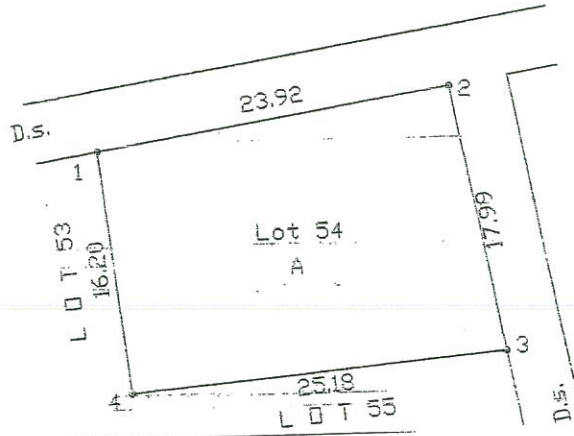
Intocmit,
Ing. Pascaru Felician

Contrasemneaza,
Secretarul orasului Marasesti
Dumitru Violeta vasilica



PLAN DE SITUATIE

S=419.07mp



OFICIUL DE CADASTRU
GEODEZIE SI CARTOGRAFIE
Județul VRANCEA
NR. B. TRG. 6579 DATA 23.08.2004
VERIFICAT SI REGISTRAT
DIRECTOR, ING. MICHAELA

Presedinte de
Sedinta



Contrasemneaza,
Secretarul orasului Marasesti
Dumitru Violeta vasilica

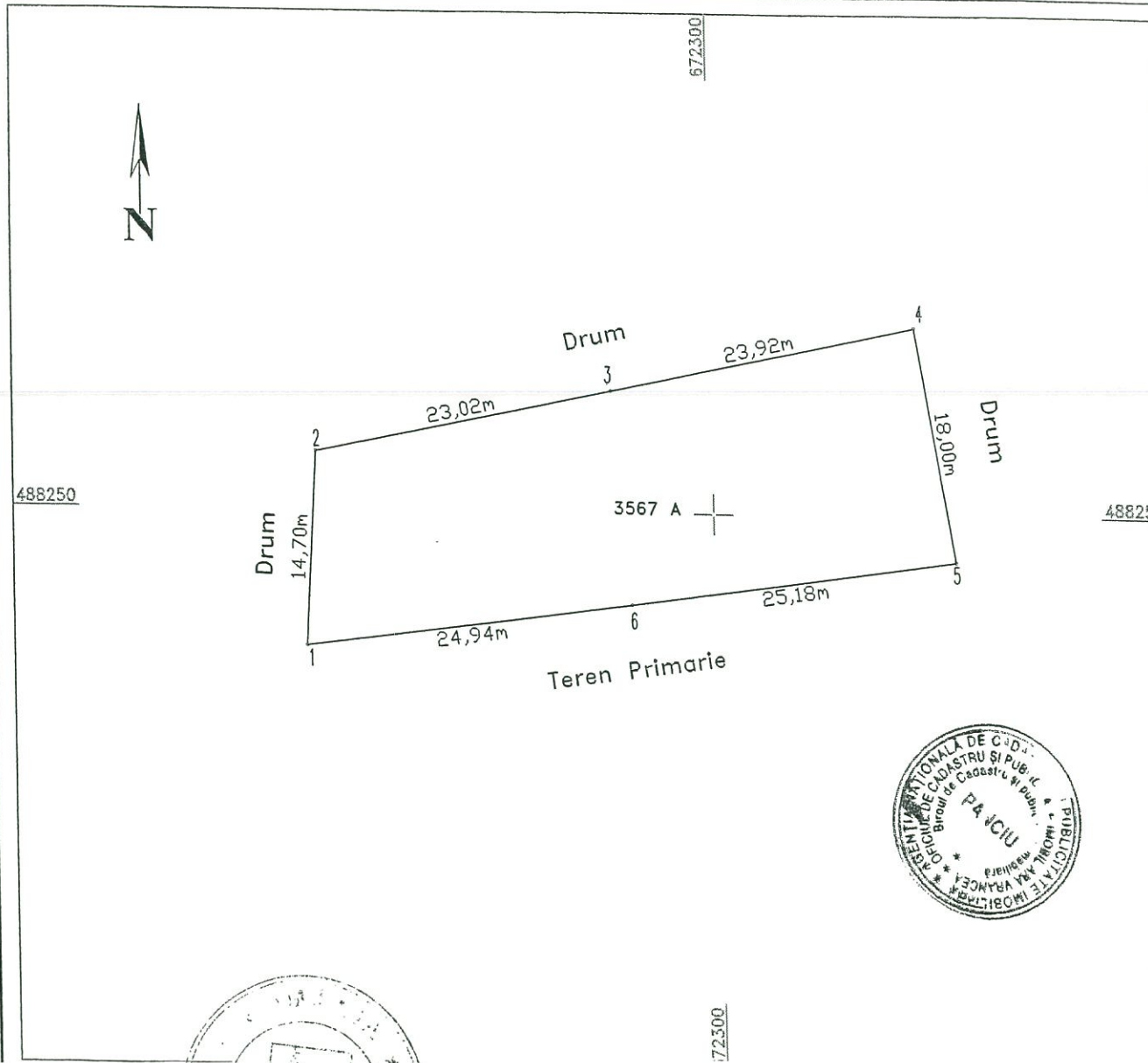
Intocmit,
Ing. Pascaru Felician



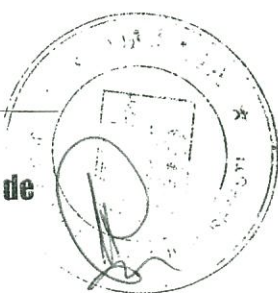
PLAN DE SITUATIE

Nr. cadastral	Suprafata masurata	Adresa imobilului
979P2	784 mp	Intravilan Oras Marasesti, Str. Doinei T40, P3567

Cartea Funciara nr.	UAT	Marasesti
---------------------	-----	-----------



Presedinte de
Sedinta



Contrasemneaza,
Secretarul orasului Marasesti
Dumitru Violeta vasilica

Intocmit
Ing. Pascaru Felician



