

ROMANIA
JUDETUL VRANCEA
CONSILIUL LOCAL MARASESTI

HOTARAREA NR. 112
din 18.12. 2014

**privind : dezmembrarea unui imobil - teren ce apartine domeniului privat al orasului Marasesti
situat in orasul Marasesti, T1, P.3 , judetul Vrancea**

Consiliul local al orasului Marasesti, jud. Vrancea, intrunit in sedinta ordinara ;

Vazand expunerea de motive a Primarului orasului Marasesti si raportul Compartimentului Urbanism inregistrat la nr.20.834 din 15.12.2014, prin care se propune dezmembrarea unui imobil, teren, ce apartine domeniului privat al orasului Marasesti situat in orasul Marasesti , T.1 , P.3 , judetul Vrancea;

Vazand Incheierea de carte funciara nr. 2811/11.02.2014 inregistrata la Biroul de Cadastru si Publicitate Imobiliara Panciu;

Luand act de avizul favorabil al Comisiei pentru dezvoltare urbanistica, amenajarea teritoriului, patrimoniul, administrarea domeniului public si privat, servicii publice si comert si al Comisiei pentru administratie locala, juridica, ordine publica, drepturile omului;

În conformitate cu prevederile Legii nr. 7/1996 republicata privind cadastrul si publicitatea imobiliara și anexei nr. 2 la Hotărârea Guvernului nr. 965/2002;

In temeiul art. 36, al. (2), lit. „c”, art. 45, al. (2) si art. 47 din Legea nr. 215/2001 privind administratia publica locala, republicata;

HOTARASTE:


Art. 1. – Se aprobă dezmembrarea unui imobil – TEREN , care aparține domeniului privat al orasului Marasesti situat în orasul Marasesti, **T.1 , P.3** judetul Vrancea în suprafață totală de 2413 mp teren, având număr cadastral 51.595, identificat conform **Anexei nr.1** care face parte integrantă din prezenta hotărâre, în trei loturi , conform **Anexei nr. 2** , care face parte integrantă din prezenta hotărâre.

Art. 2. . Se împuternicește Primarul orasului Marasesti să semneze actul de dezmembrare al imobilului identificat la art. 1 și să reprezinte orasul Marasesti în fața notarului public, în vederea autentificării și îndeplinirii procedurilor de publicitate imobiliară prevăzute de lege.

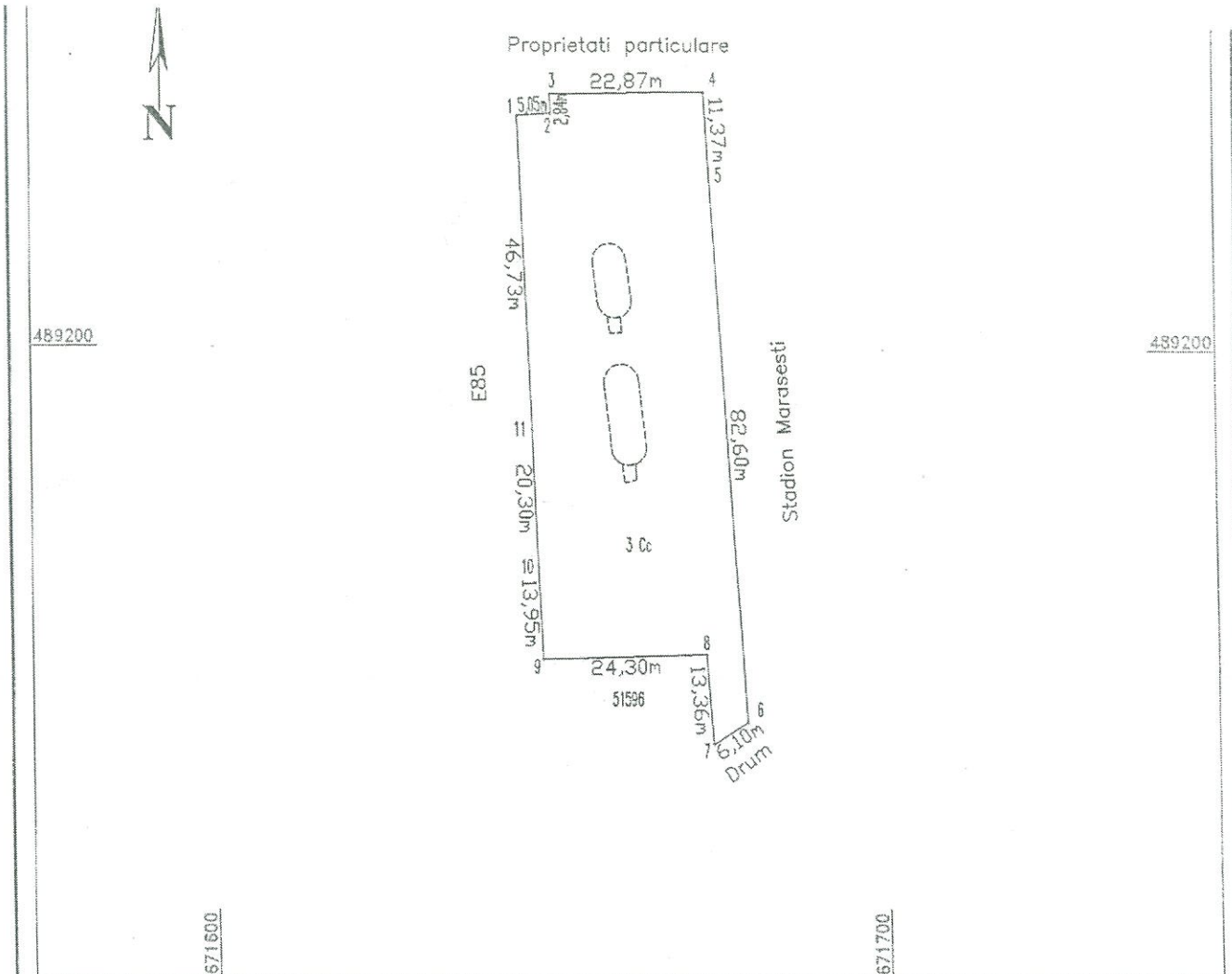
Art. 3. – Hotararea va fi comunicata, potrivit legii, Primarului or. Marasesti, care va asigura executarea acesteia prin Compartimentul Urbanism si Serviciul Buget-Contabilitate.



Contrasemneaza,
Secretarul orasului Marasesti,
Dumitru Vasilica-Violeta



PLAN DE SITUATIE



INVENTAR DE COORDONATE "Sistem de Proiectie Stereografica 1970"		
Nr. Pct.	X [m]	Y [m]
1	489234.629	671645.727
2	489234.962	671650.765
3	489237.800	671650.659
4	489238.197	671673.530
5	489226.842	671674.199
6	489144.387	671679.053
7	489141.075	671673.931
8	489154.401	671672.998
9	489153.702	671648.706
10	489167.647	671648.205
11	489187.932	671647.512

A. Date referitoare la teren

Nr. parcela	Categoria de folosinta	Suprafata [mp]	Valoarea de impozitare [lei]	Mentiiuni
3	Cc	2466		Terenul este imprejmuit partial
				Proprietar Primaria Orasului Marasesti
Total		2466		

B. Date referitoare la constructii

Cod constr.	Suprafata construita la sol [mp]	Valoarea de impozitare [lei]	Mentiiuni

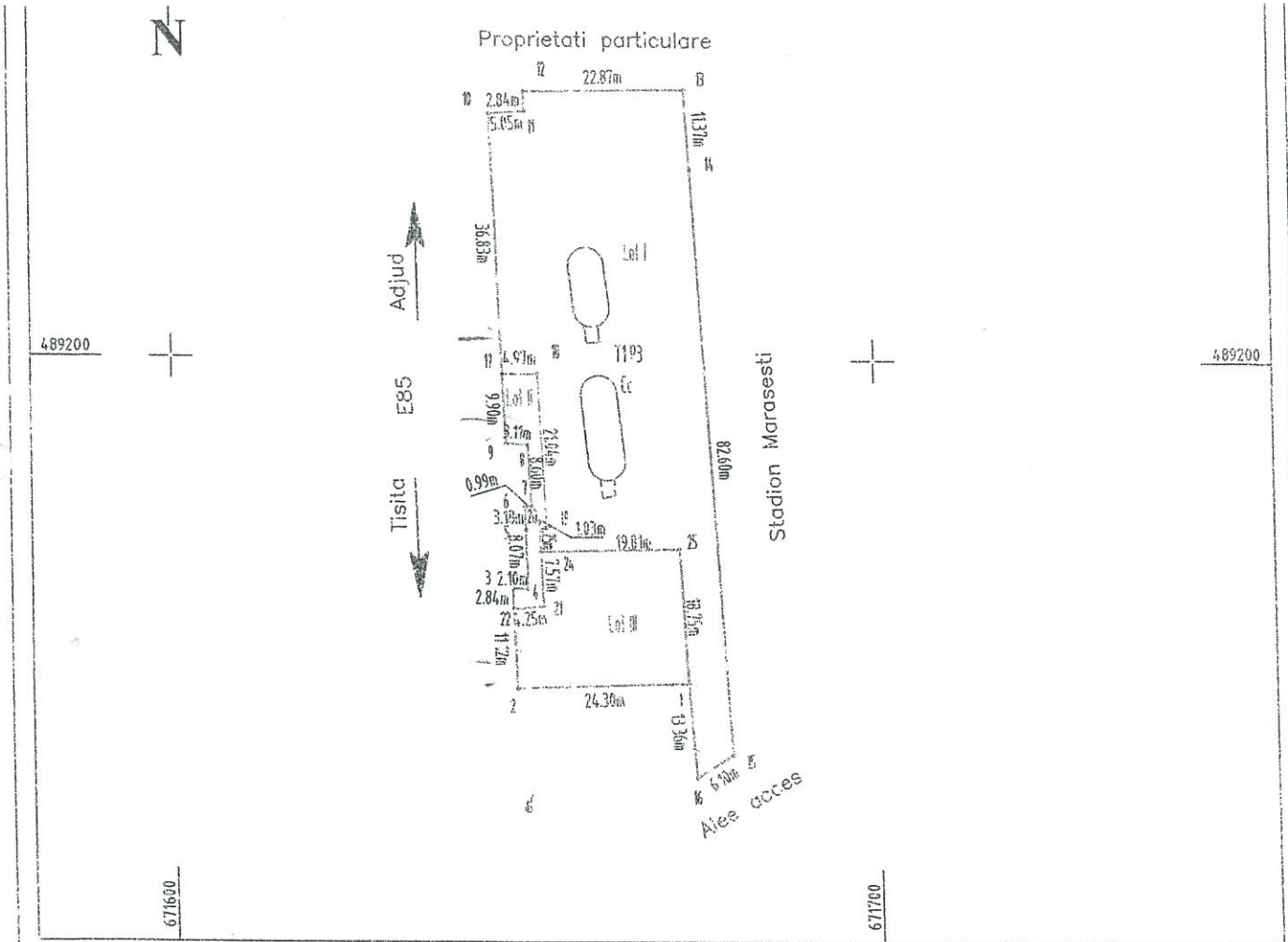
Presedinte de
Sedinta



Contrasemneaza,
Secretarul orasului Marasesti
Dumitru Violeta vasilica

Intocmit,
Ing. Pascaru Felician

PLAN DE SITUATIE



DEZLIPIRE IMOBIL

Situatia actuala (inainte de dezlipire/alipire)				Situatia viitoare (dupa dezlipire/alipire)			
Nr. cadastral	Suprafata [mp]	Categoria de folosinta	Descrierea imobilului	Nr. cadastral	Suprafata [mp]	Categoria de folosinta	Descrierea imobilului
51595	2413	Cc	Curti constructii		1886	Cc	Lot I
					104	Cc	Lot II
					423	Cc	Lot III
Total	2413			Total	2413		

Presedinte de
Sedinta



Contrasemneaza,
Secretarul orasului Marasesti
Dumitru Violeta vasilica

Intocmit,
Ing. Pascaru Felician