

HOTARAREA NR. 83  
din 12.07.2018

**privind : dezmembrarea in doua loturi a unui imobil - teren in suprafata de 3344 mp ce apartine domeniului privat al orasului Marasesti situat in orasul Marasesti, Tarla 41, Parcela 3604 , judetul Vrancea**

Consiliul local al orasului Marasesti, jud. Vrancea, intrunit in sedinta de indata ;

Vazand expunerea de motive a Primarului orasului Marasesti si raportul Serviciului Arhitect sef , inregistrat la nr. 11.511 in 11.07.2018, prin care se propune dezmembrarea in doua loturi a unui imobil - teren in suprafata de 3344 mp ce apartine domeniului privat al orasului Marasesti situat in orasul Marasesti, Tarla 41, Parcela 3604 , judetul Vrancea;

Vazand Incheierea de carte funciara nr. 3833 din 09.02.2018 inregistrata la Biroul de Cadastru si Publicitate Imobiliara Panciu si referatul de admitere a dezmembrarii;

Luand act de avizul favorabil al Comisiei pentru dezvoltare urbanistica, amenajarea teritoriului, patrimoniului, administrarea domeniului public si privat, servicii publice si comert si al Comisiei pentru administratie locala, juridica, ordine publica, drepturile omului;

În conformitate cu prevederile Legii nr.7/1996, republicata , privind cadastrul si publicitatea imobiliara și anexei nr. 2 la Hotărârea Guvernului nr. 965/2002;

In temeiul art. 36, al. (2), lit. „c”, art. 45, al. (2) si art. 47 din Legea nr. 215/2001 privind administratia publica locala, republicata;

**HOTARASTE:**

**Art. 1.-** Se aprobă dezmembrarea unui imobil – teren in suprafata de 3.344 mp , care apartine domeniului privat al orasului Marasesti situat în orasul Marasesti, Tarla 41, Parcela 3604 , judetul Vrancea, identificat conform **Anexei nr.1** care face parte integrantă din prezenta hotărâre, în doua loturi, conform **Anexelor nr. 2-3**, care fac parte integrantă din prezenta hotărâre, dupa cum urmeaza:

**Lotul 1** - in suprafata de 2229 mp cu numar cadastral 54.550;

**Lotul 2** - in suprafata de 1115 mp cu numar cadastral 54.549.

**Art. 2.-** Se împuternicește Primarul orasului Marasesti să semneze actul de dezmembrare al imobilului identificat la art. 1 și să reprezinte orasul Marasesti în fața notarului public, în vederea autentificării și îndeplinirii procedurilor de publicitate imobiliară prevăzute de lege.

**Art. 3.-** Hotararea va fi comunicata, potrivit legii, Primarului or. Marasesti, care va asigura executarea acesteia prin Serviciul Arhitect sef si Serviciul Buget-Contabilitate.

**Presedinte de sedinta**  
**Cons. Boera Gina**


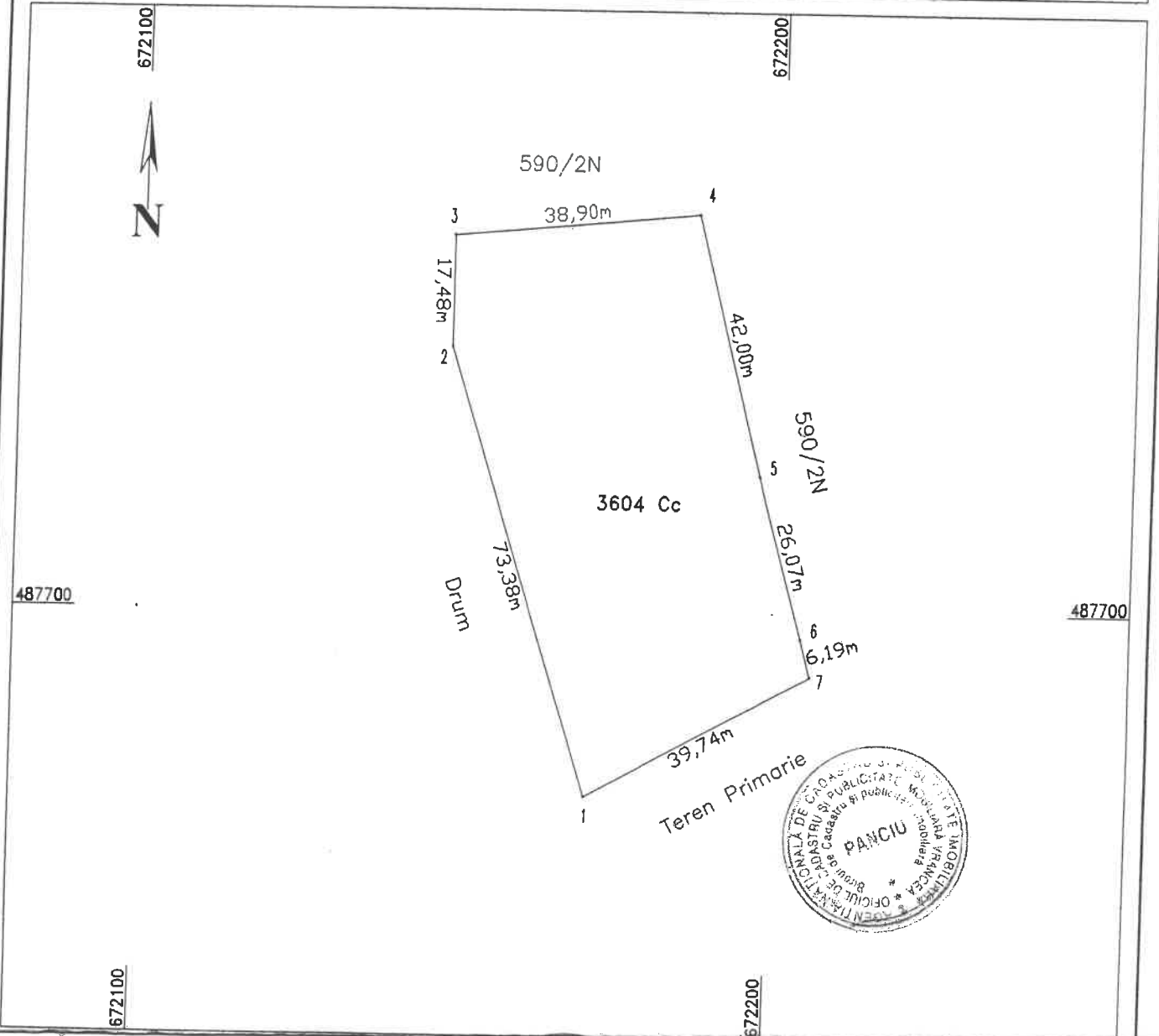


**Contrasemneaza,**  
**Secretarul orasului Marasesti,**  
**Dumitru Vasile**

Total consilieri	17
Prezenti	14
Pentru	14
Impotriva	-
Abtineri	-

PLAN DE AMPLASAMENT SI DELIMITARE A IMOBILULUI ANEXA NR.11  
Scara 1: 1000

Nr. cadastral	Suprafata masurata	Adresa imobilului
7646	3344 mp	Intravilan Oras Marasesti, T41, P3604
Cartea Funciara nr.	UAT	Marasesti

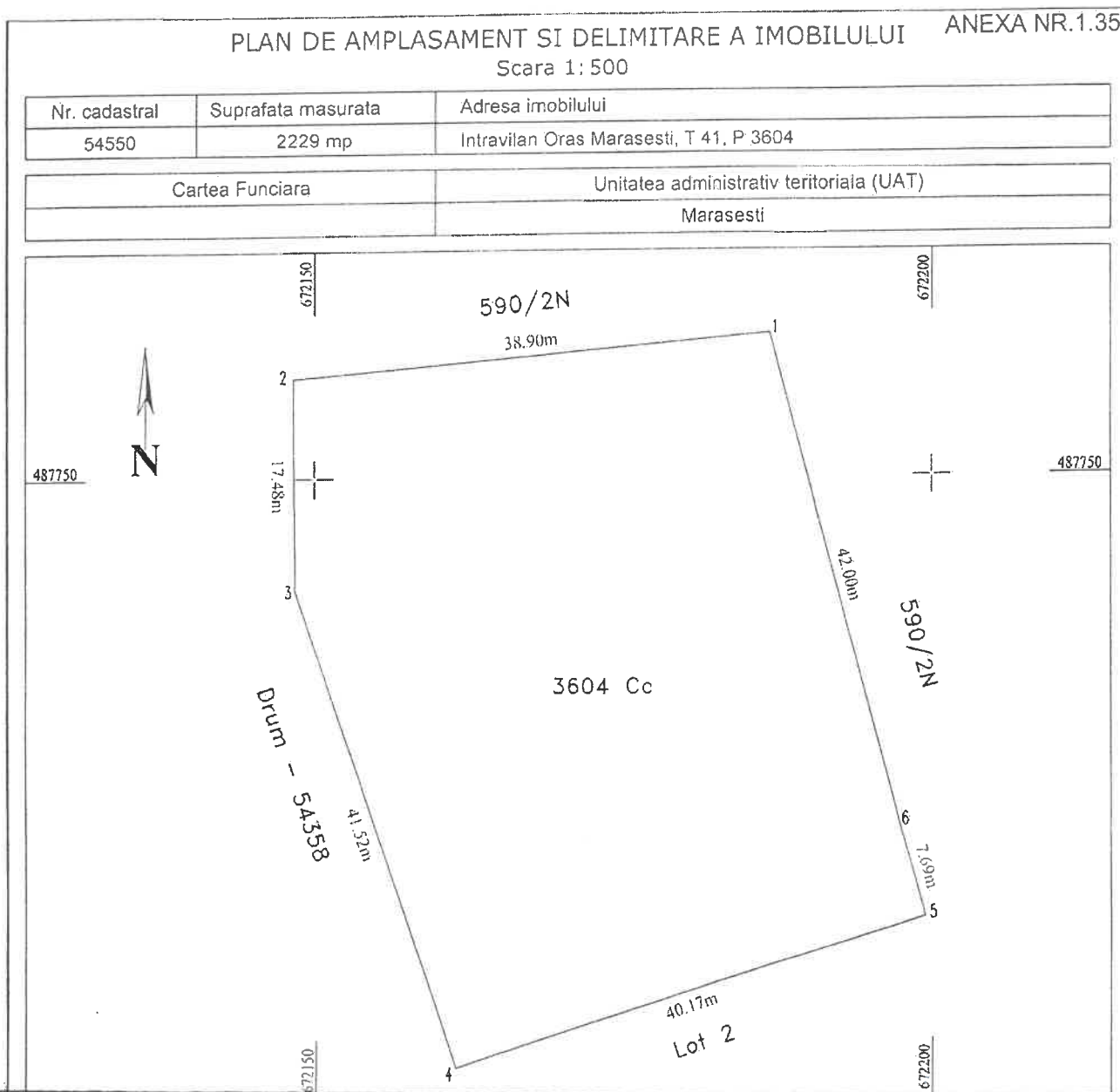


Președinte de  
Sedință  
CONSILIUL  
LOCAL  
MĂRĂSEȘTI - Jud. Vrancea

Intocmit,  
Ing. Pascaru Felician

Contrasemneaza,  
Secretarul orasului Marasesti  
Dumitru Violeta vasilica

### PLAN DE SITUATIE



ROMANIA  
Presedinte de  
Sedinta  
CONSILIUL  
LOCAL  
Marasesti - Jud. Vrancea

Intocmit,  
Ing. Pascaru Felician

Contrasemneaza,  
Secretarul orasului Marasesti  
Dumitru Violeta vasilica

## PLAN DE SITUATIE

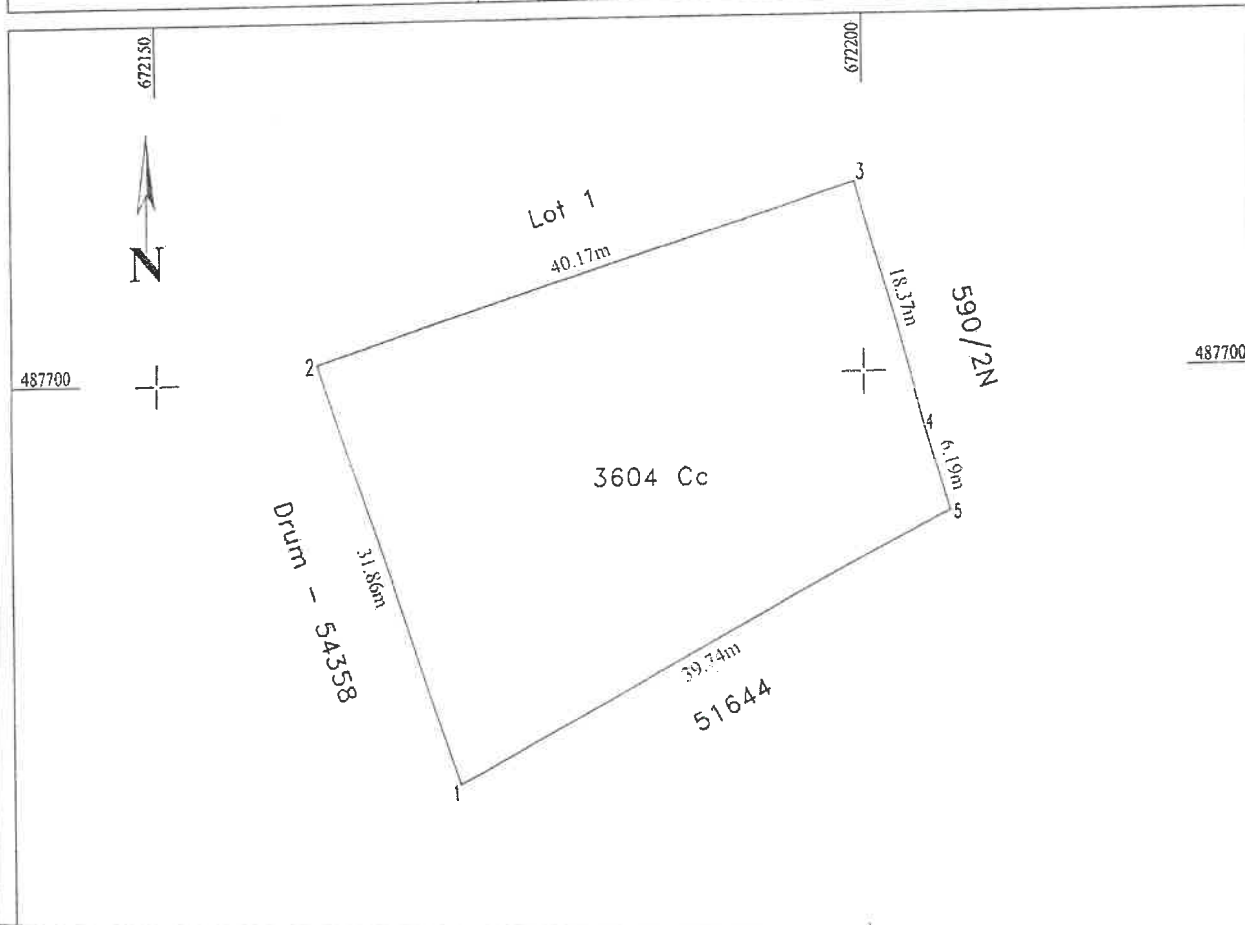
### PLAN DE AMPLASAMENT SI DELIMITARE A IMOBILULUI

ANEXA NR.1.35

Scara 1:500

Nr. cadastral	Suprafata masurata	Adresa imobilului
54549	1115 mp	Intravilan oras Marasesti, T 41, P 3604

Cartea Funciara	Unitatea administrativ teritoriala (UAT)
	Marasesti



Presedinte de  
Sedinta



Intocmit,  
Ing. Pascaru Felician

Contrasemneaza,  
Secretarul orasului Marasesti  
Dumitru Violeta vasilica