

ROMANIA
JUDETUL VRANCEA
CONSILIUL LOCAL MARASESTI

HOTARAREA NR. 75
Din 31.08. 2017

privind : alipirea a doua loturi de teren ce apartin domeniului public al orasului
Marasesti, situate in orasul Marasesti, judetul Vrancea

Consiliul local al orasului Marasesti, jud. Vrancea, intrunit in sedinta ordinara ;
Vazand :

- Proiectul de hotarare initiat de Primarul orasului Marasesti si raportul Compartimentului UATFLI , inregistrat la nr. 12.909 din 25.08.2017 , prin care se propune alipire a doua loturi de teren ce apartin domeniului public al orasului Marasesti situate in orasul Marasesti, judetul Vrancea;

- Incheierile de carte funciara inregistrate la Biroul de Cadastru si Publicitate Imobiliara Panciu;

- Planul de situatie cu propunere de alipire, intocmit de SC TOPO CAD TEC SRL Focsani ;

Luand act de avizul favorabil al Comisiei pentru dezvoltare urbanistica, amenajarea teritoriului si patrimoniului, administrarea domeniului public si privat, servicii publice si comert, Comisiei pentru studii, prognoze, economie, buget, finante, impozite si taxe , Comisiei pentru cultura, stiinta, invatamant, sanatate, protectie sociala, turism, ecologie, sport si culte si Comisiei pentru administratie locala, juridica, ordine publica, drepturile omului;

În conformitate cu prevederile Legii nr. 7/1996 republicata privind Cadastrul si publicitatea imobiliara, republicata cu modificarile si completarile ulterioare, coroborate cu dispozitiile Ordinului nr.634/2006 pentru aprobarea Regulamentului privind continutul si modul de intocmire a documentatiilor cadastrale in vederea inscrierii in cartea funciara, cu modificarile si completarile ulterioare;

In temeiul art. 36, al. (5), lit. „c”, art. 45, al. (2) si art. 47 din Legea nr. 215/2001 privind administratia publica locala, republicata;

HOTARASTE:

Art. 1. – Se aprobă alipirea a doua loturi de teren ce apartin domeniului public al orasului Marasesti situate in orasul Marasesti, T.102 , P 662 , judetul Vrancea- Lotul 1 in suprafata de 40.000 mp, avand numar cadastral 50290 si Lotul 2 in suprafata de 92.003 mp având număr cadastral 51.048 , identificate conform **Anexelor nr.1-2** , care fac parte integrantă din prezenta hotărâre - într-un singur lot, identificat, conform **Anexei nr. 3**, care face parte integrantă din prezenta hotărâre.

Art. 2. Se împuternicește Primarul orasului Marasesti să semneze actul de alipire al imobilelor identificate la art. 1 și să reprezinte orasul Marasesti în fața notarului public, în vederea autentificării și îndeplinirii procedurilor de publicitate imobiliară prevăzute de lege.

Art. 3.– Hotararea va fi comunicata, potrivit legii, Primarului or. Marasesti, care va asigura executarea acesteia prin Compartimentul UATFLI si Serviciul Buget-Contabilitate.

*Presedinte de sedinta,
Cons.Maeschi Florin*

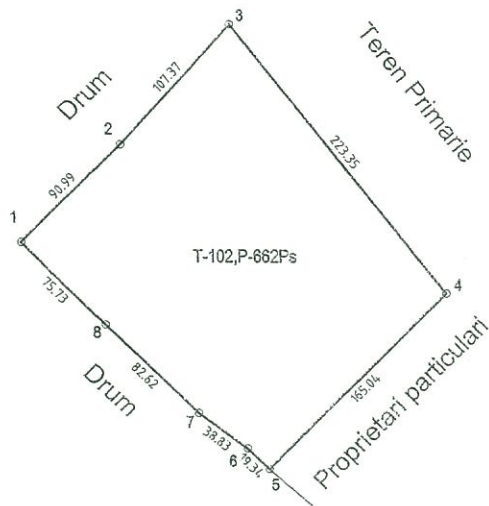
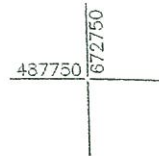


*Contrasemneaza,
Secretarul or. Marasesti,
Dumitru Vasilica-Violeta*

Total consilieri	17
Prezenti	17
Pentru	17
Impotriva	-
Abtineri	-

PLAN DE SITUATIE

Nr. cadastral	Suprafata masurata	Adresa imobilului	
10890	40000mp	Extravilan oras Marasesti, T-102,Pc-662 Ps	
Cartea Funciara nr.	UAT	Marasesti	



Presedinte de
Sedinta

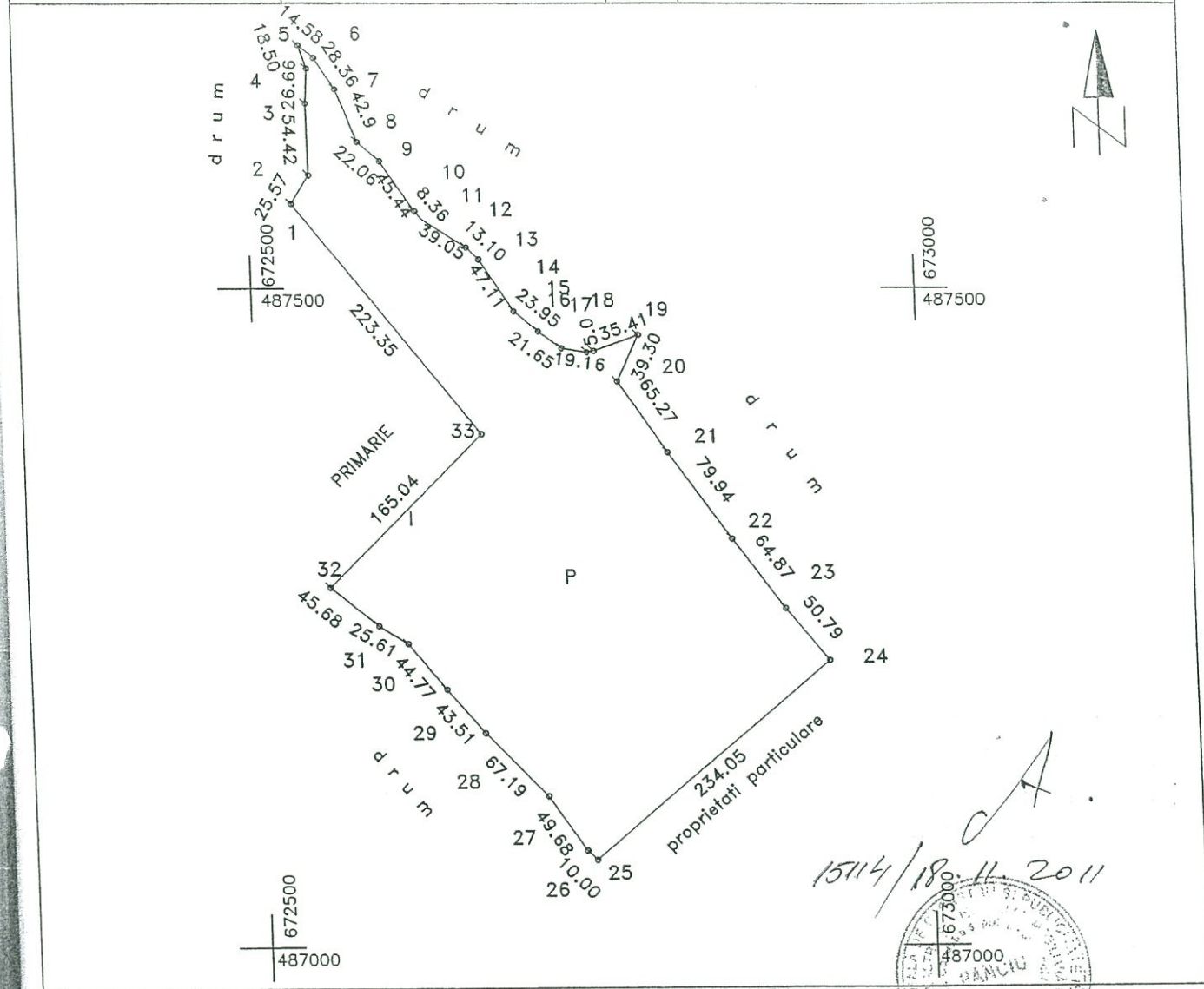


Contrasemneaza,
Secretarul orasului Marasesti
Dumitru Violeta vasilica

Intocmit,
Ing. Pascari Felician

PLAN DE SITUATIE

Nr. cadastral	Suprafata masurata	Adresa imobilului
57048	92003mp	extravilan Marasesti
		T102,P662-P
Cartea Funciara nr.	UAT	MARASESTI



Presedinte de
Sedinta

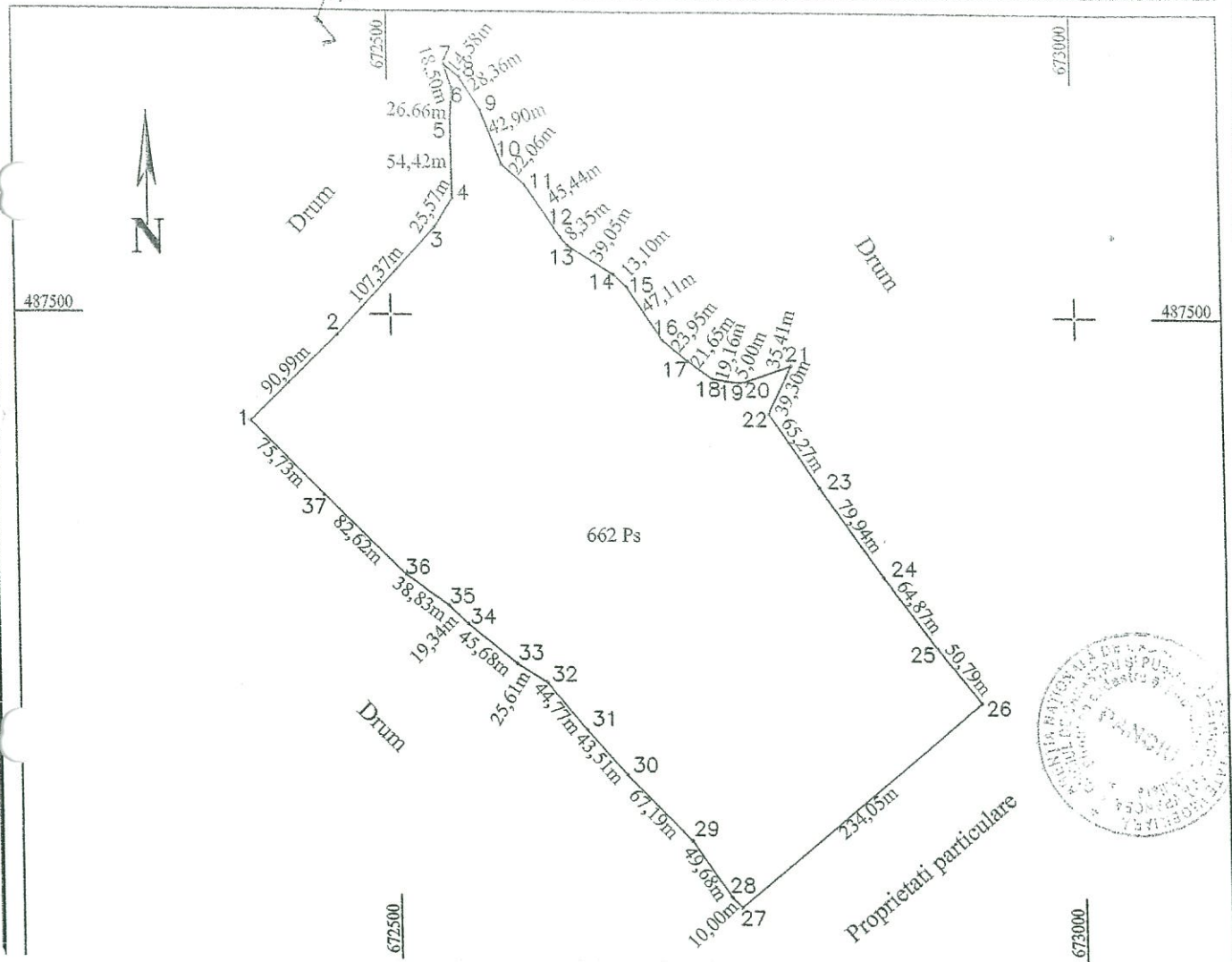


Contrasemneaza,
Secretarul orasului Marasesti
Dumitru Violeta vasilica

Intocmit,
Ing. Pascaru Felician

PLAN DE SITUATIE

Nr. cadastral	Suprafata masurata	Adresa imobilului
	132003 mp	Extravilan Marasesti , T102 , P 662
Cartea Funciara		Unitatea administrativ teritoriala (UAT)
		Marasesti



Presedinte de
Sedinta



Contrasemneaza,
Secretarul orasului Marasesti
Dumitru Violeta vasilica

Intocmit,
Ing. Pascaru Felician