

ROMANIA
JUDETUL VRANCEA
CONSILIUL LOCAL MARASESTI

HOTARAREA NR. 35 -
din 30.03.2017

**privind : alipirea a cinci loturi de teren ce apartin domeniului privat al orasului
Marasesti situate in orasul Marasesti, judetul Vrancea**

Consiliul local al orasului Marasesti, jud. Vrancea, intrunit in sedinta ordinara ;

Vazand :

- Proiectul de hotarare initiat de Primarul orasului Marasesti si raportul Compartimentului UATFLI , inregistrat la nr. 5079 din 28.03.2017 , prin care se propune alipire a cinci loturi de teren ce apartin domeniului privat al orasului Marasesti situate in orasul Marasesti, T.1 , P.3 , judetul Vrancea;

- Incheierile de carte funciara inregistrate la Biroul de Cadastru si Publicitate Imobiliara Panciu;

- Planul de situatie cu propunere de alipire, intocmit de P.F.A. Tecuceanu Daniela ;

Luand act de avizul favorabil al Comisiei pentru dezvoltare urbanistica, amenajarea teritoriului, patrimoniul, administrarea domeniului public si privat, servicii publice si comert si al Comisiei pentru administratie locala, juridica, ordine publica, drepturile omului;

În conformitate cu prevederile Legii nr. 7/1996 republicata privind Cadastrul si publicitatea imobiliara, republicata cu modificarile si completarile ulterioare, coroborate cu dispozitiile Ordinului nr.634/2006 pentru aprobarea Regulamentului privind continutul si modul de intocmire a documentatiilor cadastrale in vederea inscrierii in cartea funciara, cu modificarile si completarile ulterioare;

In temeiul art. 36, al. (5), lit. „c”, art. 45, al. (2) si art. 47 din Legea nr. 215/2001 privind administratia publica locala, republicata;

HOTARASTE:

Art. 1. – Se aprobă alipirea a cinci loturi de teren ce apartin domeniului privat al orasului Marasesti situate in orasul Marasesti, T.1, P 3 , judetul Vrancea- Lotul 1 in suprafata de 156 mp, avand numar cadastral 52953 ,Lotul 2 in suprafata de 423 mp ,având număr cadastral 52683, Lotul 3 in suprafata de 164 mp , având număr cadastral 53715 , Lotul 4 in suprafata de 183 mp, avand numar cadastral 53742 si Lotul 5 in suprafata de 256 mp avand numar cadastral 51828 , identificate conform **Anexei nr.1**, care face parte integrantă din prezenta hotărâre - intr-un singur lot, identificat, conform **Anexei nr. 2**, care face parte integrantă din prezenta hotărâre.

Art. 2. Se împuternicește Primarul orasului Marasesti să semneze actul de alipire al imobilelor identificate la art. 1 și să reprezinte orasul Marasesti în fața notarului public, în vederea autentificării și îndeplinirii procedurilor de publicitate imobiliară prevăzute de lege.

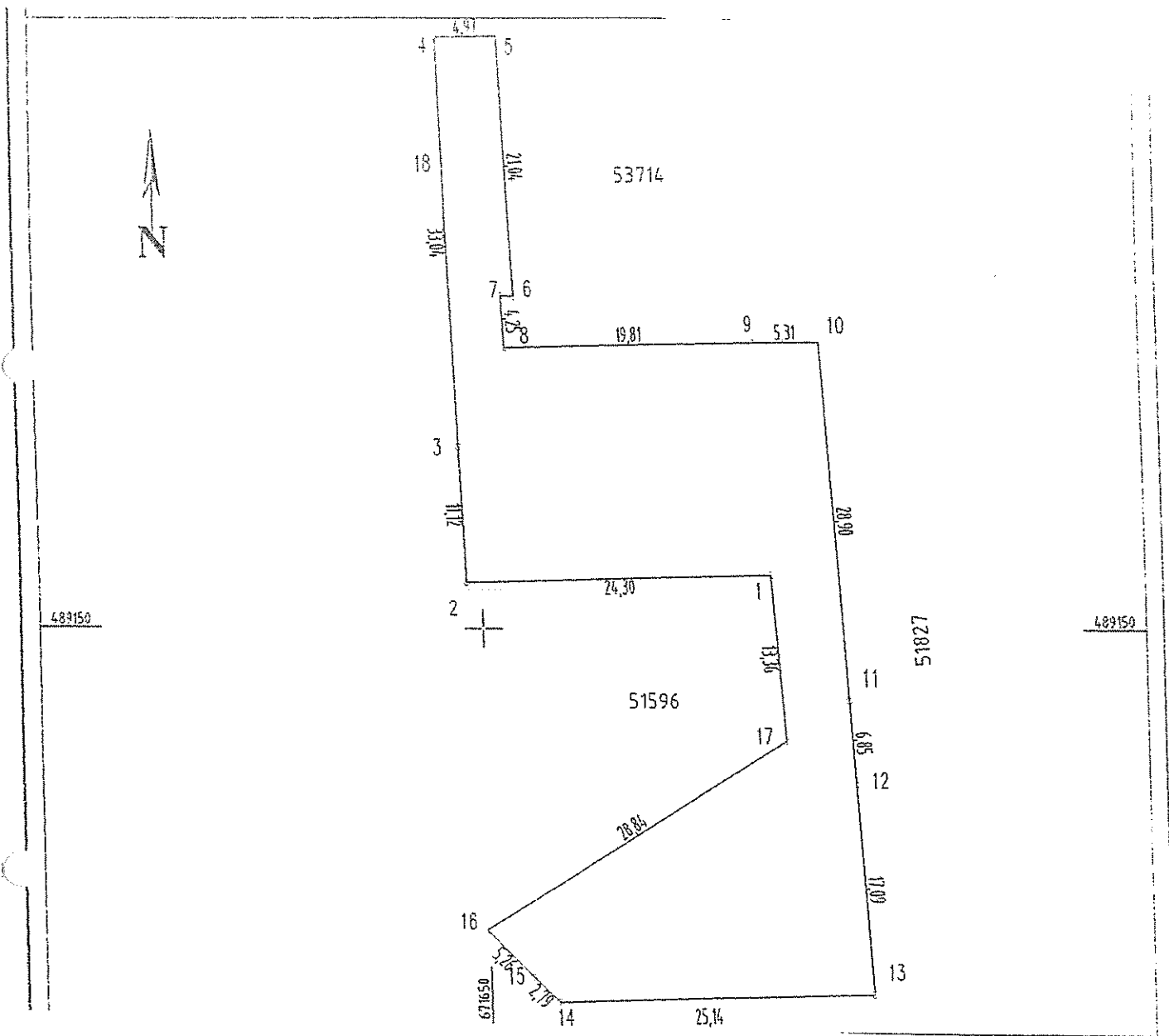
Art. 3.- Hotararea va fi comunicata, potrivit legii, Primarului or. Marasesti, care va asigura executarea acesteia prin Compartimentul UATFLI si Serviciul Buget-Contabilitate.



*Contrasemneaza,
Secretarul or. Marasesti,
Dumitru Vasilica Violeta*

Total consilieri	17
Prezenti	17
Pentru	17
Impotriva	-
Abtineri	-


PLAN DE SITUATIE



Președinte de ședință,



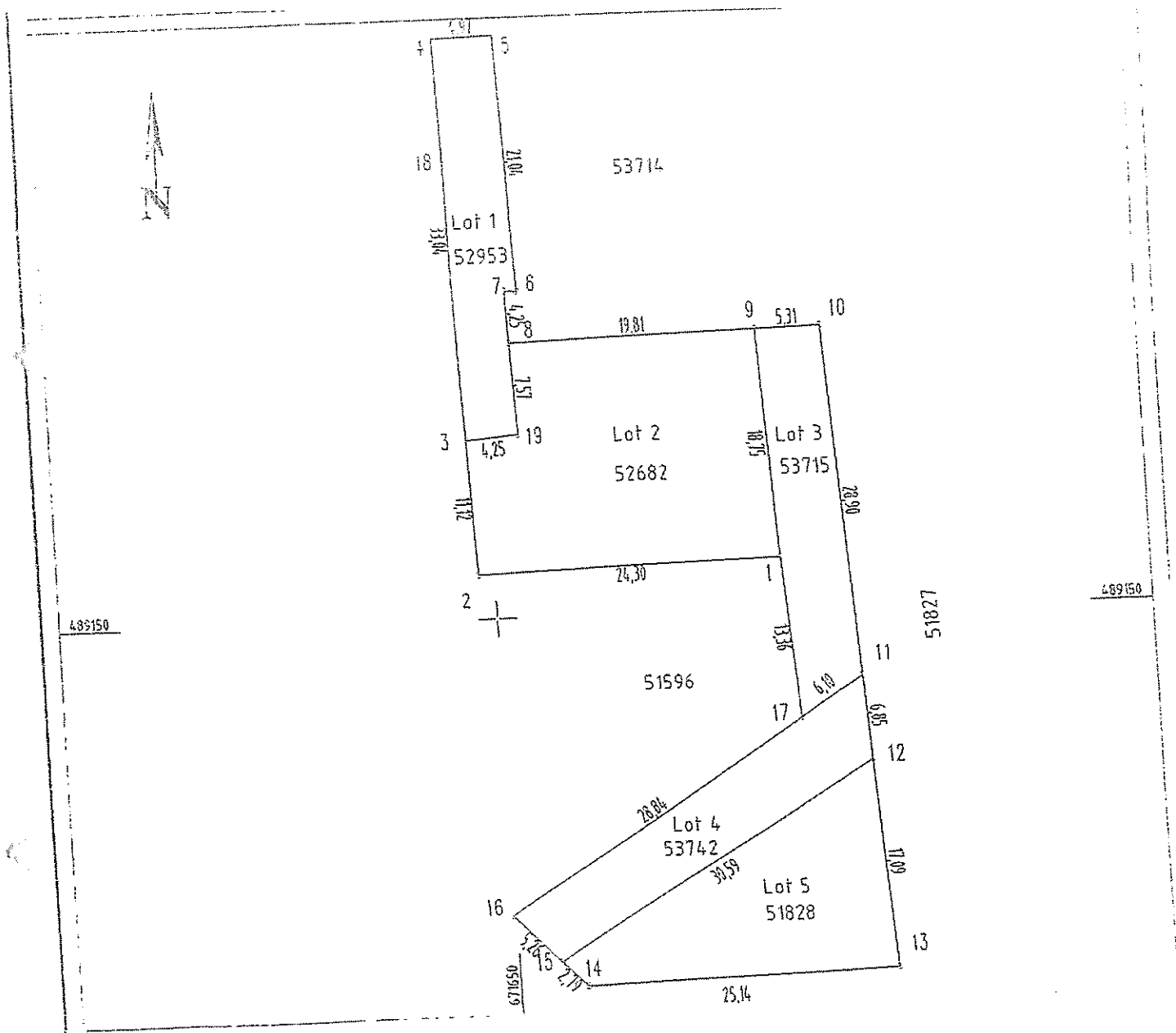
Contrasemneaza,
Secretarul orasului Marasesti
Dumitru Violeta vasilica



Intocmit
Ing. Pascaru Felician



PLAN DE SITUATIE



Contrasemneaza,
Secretarul orasului Marasesti
Dumitru Violeta vasilica

Intocmit
Ing. Pascaru Felician